

STRATEGIA DE DEZVOLTARE LOCALĂ  
A COMUNITĂȚII  
MARGINALIZATE DE PE RAZA  
SECTORULUI 4

**Asociația Gândim și Acționăm Local în Sectorul 4**

## Cuprins

|                                                                                                           |           |
|-----------------------------------------------------------------------------------------------------------|-----------|
| <b>1. Prezentarea generală a orașului sau municipiului (peste 20.000 locuitori)</b>                       | <b>6</b>  |
| <b>1.1 Principalele caracteristici geografice, incluzând hărți</b>                                        | <b>6</b>  |
| <b>1.3 Patrimoniul natural</b>                                                                            | <b>8</b>  |
| <b>1.4 Patrimoniul arhitectural și cultural</b>                                                           | <b>9</b>  |
| <b>1.5 Locuirea și accesul la utilități</b>                                                               | <b>10</b> |
| <b>1.6 Profilul economic (ocupare și mediul de afaceri la nivel local)</b>                                | <b>12</b> |
| <b>1.7 Instituții locale și servicii publice</b>                                                          | <b>14</b> |
| <b>1.8 Organizații ale societății civile</b>                                                              | <b>15</b> |
| <b>1.9 Experiența locală privind proiectele cu finanțare europeană</b>                                    | <b>17</b> |
| <b>2. Identificarea teritoriului vizat de Strategia de Dezvoltare Locală prin abordarea DLRC</b>          | <b>18</b> |
| <b>2.1 Prezentarea generală a teritoriului SDL</b>                                                        | <b>18</b> |
| 2.1.1 Delimitarea teritoriului SDL și întocmirea planului                                                 | 18        |
| 2.1.2 Principalele caracteristici geografice                                                              | 19        |
| 2.1.3 Patrimoniul natural                                                                                 | 20        |
| 2.1.4 Patrimoniul arhitectural și cultural                                                                | 20        |
| <b>2.2. Comunitatea marginalizată din teritoriul SDL (inclusiv ZUM)</b>                                   | <b>20</b> |
| 2.2.1. Studiul de referință reprezentativ la nivelul populației din teritoriul SDL                        | 20        |
| 2.2.2. Validarea și declararea zonei/ zonelor urbane marginalizate                                        | 22        |
| <b>2.3 Analiza diagnostic a nevoilor, resurselor și problemelor populației din teritoriul SDL</b>         | <b>24</b> |
| 2.3.1 Populația și caracteristicile demografice                                                           | 24        |
| 2.3.2 Ocupare, mediul de afaceri și protecție socială                                                     | 25        |
| 2.3.3. Locuire și acces la utilități                                                                      | 28        |
| 2.3.4 Accesul la instituții și servicii publice                                                           | 30        |
| 2.3.5. Analiza problemelor comunitare ale diferitelor zone distincte din teritoriul SDL, cu accent pe ZUM | 31        |
| 2.3.5.1. Persoanele aflate în risc de sărăcie sau excluziune socială                                      | 31        |
| 2.3.5.2. Problemele comunitare din perspectiva cetățenilor și a autorităților/instituțiilor               | 31        |
| <b>2.4. Acțiunile desfășurate anterior în teritoriul SDL</b>                                              | <b>33</b> |
| <b>2.5. Elemente complementare privind prezentarea teritoriului SDL</b>                                   | <b>36</b> |
| <b>3. Analiza SWOT</b>                                                                                    | <b>36</b> |

|                                                                                                                                                         |           |
|---------------------------------------------------------------------------------------------------------------------------------------------------------|-----------|
| <b>4. Procesul de implicare a comunității .....</b>                                                                                                     | <b>39</b> |
| <b>4.1. Formarea și organizarea Grupului de Acțiune Locală (GAL) .....</b>                                                                              | <b>39</b> |
| <b>4.2 Animarea partenerilor locali și mobilizarea/facilitarea persoanelor aflate în risc de sărăcie sau excludere socială din teritoriul SDL .....</b> | <b>40</b> |
| 4.2.1 Animarea partenerilor locali .....                                                                                                                | 40        |
| 4.2.2 Mobilizarea/facilitarea persoanelor aflate în risc de sărăcie sau excludere socială ...                                                           | 42        |
| <b>5. Obiectivele SDL .....</b>                                                                                                                         | <b>45</b> |
| <b>6. Planul de acțiune SDL .....</b>                                                                                                                   | <b>45</b> |
| <b>6.1 Ce măsuri sunt necesare .....</b>                                                                                                                | <b>47</b> |
| 6.1.1 Sinteza problemelor și măsurilor necesare, grupurile țintă .....                                                                                  | 47        |
| 6.1.2 Corelarea cu documentațiile strategice, inclusiv cu Planul de Mobilitate Urbană .....                                                             | 51        |
| 6.1.3 Contribuția măsurilor la temele secundare FSE .....                                                                                               | 51        |
| 6.1.4 Contribuția măsurilor la temele orizontale.....                                                                                                   | 51        |
| 6.1.5 Combaterea segregării rezidențiale.....                                                                                                           | 53        |
| 6.1.6 Asigurarea sustenabilității intervenției DLRC .....                                                                                               | 54        |
| <b>6.2 Măsuri prioritare .....</b>                                                                                                                      | <b>55</b> |
| 6.2.1 Prioritizarea măsurilor .....                                                                                                                     | 55        |
| 6.2.2 Abordarea integrată.....                                                                                                                          | 57        |
| <b>6.3 Lista indicativă de intervenții.....</b>                                                                                                         | <b>58</b> |
| <b>7. Monitorizare și evaluare .....</b>                                                                                                                | <b>60</b> |
| <b>7.1 Monitorizarea și evaluarea continuă.....</b>                                                                                                     | <b>60</b> |
| <b>7.2. Evaluarea de impact.....</b>                                                                                                                    | <b>62</b> |
| <b>8. Planul financiar .....</b>                                                                                                                        | <b>63</b> |
| <b>9. Lista de anexe ale SDL.....</b>                                                                                                                   | <b>66</b> |

## Introducere

Dezvoltarea locală plasată sub responsabilitatea comunității (DLRC) este un concept utilizat de Comisia Europeană pentru a descrie o abordare a politicii de dezvoltare, în care populația este implicată și formează un parteneriat local, cu scopul elaborării și punerii în aplicare a unei strategii de dezvoltare integrată. Această strategie urmărește valorificarea punctelor forte și a oportunităților sociale, de mediu și economice ale comunității, iar în acest scop, parteneriatul poate beneficia de finanțare pe termen lung și deține puterea de decizie cu privire la modul în care sunt cheltuite resursele materiale disponibile

Instituția locală cu cea mai mare implicare în problematica asistenței sociale este Direcția Generală de Asistență Socială și Protecția Copilului Sector 4, care are rolul de a realiza și de a implementa o strategie de dezvoltare a serviciilor sociale, în vederea combaterii sărăciei și a excluziunii sociale, menită să conducă la sprijinirea persoanelor dezavantajate și reducerea decalajelor de la nivel local. La nivelul Sectorului 4, aplicarea instrumentului DLRC este orientată către zone cu populație aflată în risc de sărăcie sau excluziune socială, astfel încât prin Strategia de Dezvoltare Locală a comunității marginalizate, să implementeze măsuri care să diminueze acțiunea factorilor ce generează aceste fenomene.

Teritoriul vizat de această strategie de dezvoltare locală este constituit din patru zone urbane Marginalizate, respectiv: ZUM 1 – Boccaccio, ZUM 2 – Reșița-Giurgiului, ZUM 3 – Berceni-Oltenei-Turnu Măgurele și ZUM 4 – Nehoiu-Crețești și Zona Funcțională.

Toate zonele marginalizate au fost identificate și validate în urma Studiului de referință și analizei diagnostic la nivelul teritoriului SDL, prin demonstrarea îndeplinirii cerințelor minime de validare și declarare a zonelor urbane marginalizate.

Teritoriul SDL se află în partea sudică a Sectorului 4, acesta acoperind zone urbane intens construite în anii '60-'70, cu cele mai multe blocuri de patru, opt și zece etaje.

Teritoriul SDL este format din patru cartiere mari, acesta este caracterizat de elementele care definesc o zonă marginalizată, respectiv: deficit de capital uman (nivelul de educație, starea de sănătate, mărimea și compoziția gospodăriei), nivel scăzut de ocupare în sectorul formal și condiții de locuire precare.

Populația marginalizată din zonele identificate în teritoriul SDL se confruntă cu facilități precare destinate utilizării publice, inclusiv infrastructură de bază slab dezvoltată și învechită. Clădirile și terenurile din aceste zone rămân nefolosite sau se află în anumite stadii de degradare, având potențialul de a fi revalorificate prin reconversie funcțională. De asemenea, există o lipsă evidentă de locuri de joacă amenajate pentru copii, spații pentru petrecerea timpului liber sau infrastructură de agrement.

Condițiile de locuire în aceste zone sunt, în majoritatea cazurilor, improprii unui trai decent. Problemele pornesc de la lipsa utilităților de bază, cum ar fi apă și canalizare, și continuă cu supraaglomerarea spațiilor de locuit, nesiguranța locativă și lipsa izolației termice. De asemenea, subsolurile nu sunt igienizate, iar aspectul interior al blocurilor este adesea degradat.

Lipsa oportunităților de angajare adecvate pentru populația din teritoriul SDL, în raport cu abilitățile cerute de piața muncii sau lipsa spiritului antreprenorial, au un impact direct asupra nivelului de bunăstare al locuitorilor.

*Strategia de Dezvoltare Locală a Comunităților Marginalizate de pe raza Sectorului 4*

Sărăcia și lipsa motivației pentru a continua școala reprezintă principale bariere pentru accesul și participarea la educație, în special în comunitățile izolate din aceste zone. Este esențial să se dezvolte programe și inițiative care să abordeze aceste probleme și să ofere sprijin adecvat pentru educația și formarea profesională a populației afectate.

Percepția asupra zonelor marginalizate este, în general, una negativă, iar comunitățile marginalizate au un nivel de coeziune mai scăzut. Membrii comunității au dificultăți în a se mobiliza, coopera și reacționa în mod eficient pentru a-și atinge obiectivele comune. Locuitorii din aceste zone resimt fenomenul de discriminare, mai ales în instituțiile de învățământ și la momentul angajării, menționând adesea existența "discriminării bazate pe venituri".

Astfel, contextul specific al teritoriului analizat implică stabilirea unor obiective specifice pentru dezvoltarea zonelor urbane marginalizate din Sectorul 4, care includ:

1. **Educație** - Obiectiv specific 1: Creșterea accesului populației din comunitățile marginalizate la o educație de calitate până în 2029;
2. **Acces la servicii** - Obiectiv specific 2: Îmbunătățirea condițiilor de acces la infrastructură și servicii sociale pentru persoanele din comunitățile marginalizate până în 2029;
3. **Acces la servicii. Educație. Ocupare** - Obiectiv specific 3: Sprijinirea accesului persoanelor marginalizate, precum romii, la servicii integrate sociale, de sănătate și educație pentru sănătate, ocupare și educație până în 2029;
4. **Comunitate și imagine publică** - Obiectiv specific 4: Promovarea spiritului comunitar, a înțelegerii reciproce precum și prevenirea și combaterea discriminării până în 2029
5. **Infrastructură. Spații publice urbane. Mobilitate urbană și Locuire** - Obiectiv specific 5: Dezvoltarea infrastructurii de bază (tehnologică, spații publice și de locuire) și îmbunătățirea mobilității urbane în zonele urbane marginalizate până în 2029.

Atingerea acestor obiective specifice reprezintă calea de a îndeplini obiectivul general al diminuării numărului de persoane aflate în risc de sărăcie sau excluziune socială prin măsuri care îmbunătățesc calitatea vieții și dezvoltarea economică a sectorului în teritoriul vizat de Strategia de Dezvoltare Locală a comunității marginalizate din Sectorul 4.

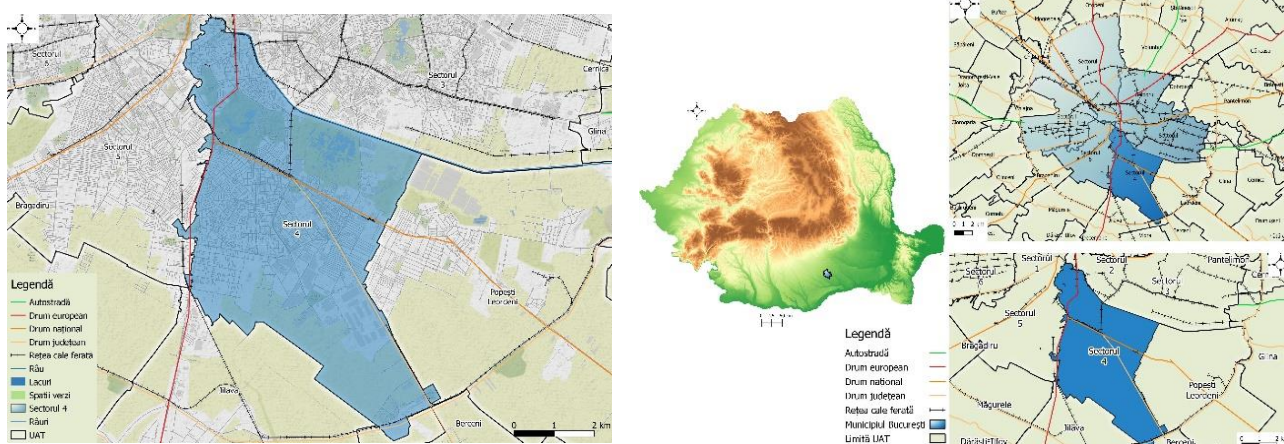
## 1. Prezentarea generală a orașului sau municipiului (peste 20.000 locuitori)

### 1.1 Principalele caracteristici geografice, incluzând hărți

Sectorul 4 este amplasat în partea de Sud a capitalei României, având o suprafață de 34 km<sup>2</sup>, respectiv 14,91% din suprafața totală a Municipiului București.

Teritoriul se învecinează la Nord cu Sectorul 3, la Est cu localitatea Popești Leordeni (Ilfov), la Sud cu localitatea Berceni (Ilfov), la SV cu localitatea Jilava (Ilfov) și la Vest cu Sectorul 5. Prin urmare, Sectorul 4 se desfășoară de la Piața Unirii (Nord) până la Șoseaua de Centură (Sud) și de la Șoseaua Giurgiului (Vest) până în comuna Popești-Leordeni (Est) și cuprinde cartierele Berceni, Olteniței, Timpuri Noi, Tineretului, Văcărești, Apărătorii Patriei și o parte din cartierele Vitan și Giurgiului.

Figură 1 Amplasare Sector 4 București



Sursa: prelucrare consultant

Relieful specific Sectorului 4 este caracterizat de o câmpie joasă cu terase, în special Câmpina Vlășiei, cu o altitudine absolută cuprinsă între 70 și 90 metri deasupra nivelului mării.

Clima din Sectorul 4 este temperat-continentală, caracterizată de cele patru anotimpuri, iernile sunt blânde, cu cantități reduse de zăpadă și temperaturi relativ ridicate, în timp ce verile sunt călduroase cu precipitații reduse.

În ceea ce privește vegetația, Sectorul 4 găzduiește specii de plante de silvostepă care au adaptat climatul urban, dar și o varietate de specii alohtone precum stejarul roșu american, frasinul, tuia, pinul, molidul și magnolia.

Hidrografia este reprezentată în primul rând de Râul Dâmbovița, care traversează sectorul de la nord-vest la sud-est, având un debit mediu la vărsare de 17 m<sup>3</sup>/s. Pe lângă râul Dâmbovița, există și lacuri artificiale în parcuri precum: Tineretului și Carol, majoritatea având rol peisagistic și de agrement.

Adâncimea apei freactice variază în funcție de caracteristicile reliefului și a depozitelor acvifere, dar atât apele de suprafață, cât și cele subterane, nu îndeplinesc standardele necesare pentru a fi utilizate în scopuri de consum uman sau pentru activități economice și sociale.

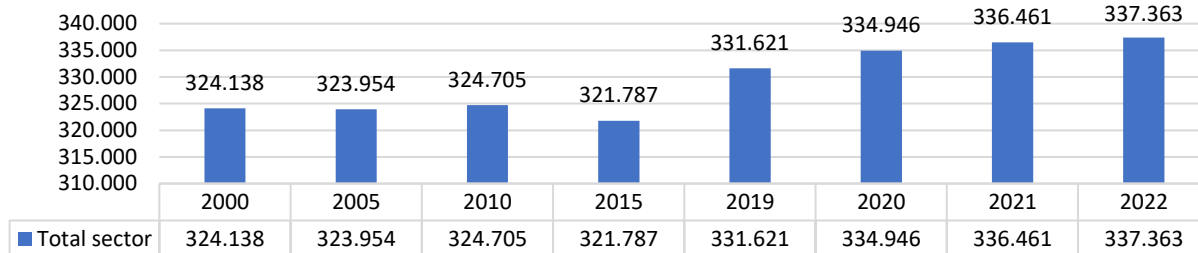
### ANEXA 1: Planul orașului/municipiului, conform Planului Urbanistic General

## 1.2 Populația și caracteristicile demografice

### ► evoluția populației după 2002;

La nivelul anului 2022, populația după domiciliu a Sectorului 4 a fost de 337.363 persoane<sup>1</sup>, respectiv 15,60% din totalul populației municipiului București. Analizând evoluția numărului de locuitori, se observă că, în anul 2022, efectivul populației de la nivelul Sectorului 4 a crescut cu 4,08% față de anul 2000.

Figură 2 Evoluția populației Sectorului 4, perioada 2000-2022



Sursa: INS, Documentar Statistic Sectorul 4, 2023

### ► tendințele demografice: adulți/ copii/ persoane peste 54 ani, persoane vârstnice, tendințe de îmbătrânire-întinerire etc.;

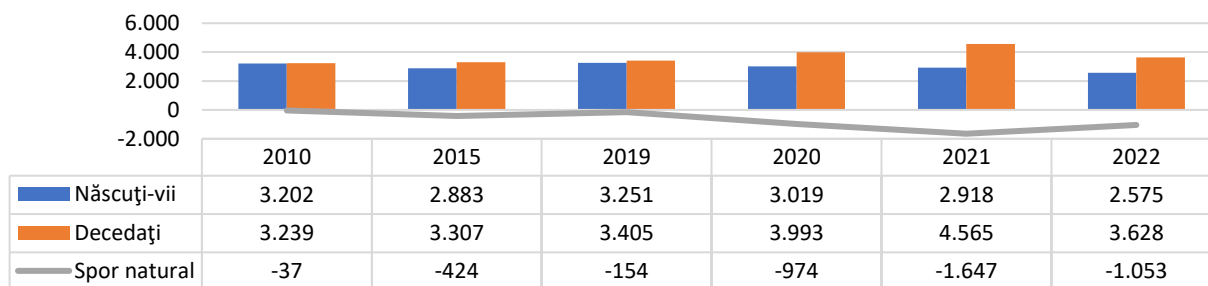
În ceea ce privește distribuția populației Sectorului 4 pe categorii de vârstă, ponderea cea mai mare revine locuitorilor cu vârste cuprinse între 15 și 64 ani (68,27%), urmați de locuitorii de peste 65 ani (18,21%), iar pe ultimul loc clasându-se locuitorii cu vârste cuprinse între 0 și 14 ani (13,52%). Structura de vârste a locuitorilor Sectorului 4 evidențiază accentuarea procesului de maturizare și îmbătrânire a populației, ponderea mică a persoanelor tinere fiind specifică populației cu tendință demografică regresivă.

La nivelul anului 2022, în Sectorul 4 au fost înregistrați 2.575 născuți vii, în scădere cu 19,58% față de anul 2010. De asemenea, în perioada 2019-2022 se observă o scădere continuă (în anul 2019 a fost atinsă cea mai mare valoare – 3.251 de născuți vii).

În ceea ce privește numărul de decese, acesta este în creștere în anul 2022 (3.628 persoane) atât față de anul 2010 (+12,01%), cât și anul 2015 (+9,71%). Având în vedere contextul epidemiologic care a caracterizat anul 2020, creșterea numărului de decese poate fi pusă și pe seama complicațiilor apărute în urma infectării cu virusul SARS Cov-2.

În fiecare an sporul natural al populației sectorului 4, a înregistrat doar valori negative, fapt ce indică o scădere demografică.

Figură 3 Natalitate, mortalitate și Spor natural, Sector 4, 2010-2022



Sursa: INS, Documentar Statistic Sectorul 4, 2023

<sup>1</sup> Sursa: Documentar statistic INS 2023

► distribuția pe sexe, etnie, categorii de vârstă;

Structura populației este puțin dezechilibrată din punct de vedere al împărțirii pe sexe, astfel în iulie 2022, populația Sectorului 4 era formată din 180.442 persoane de sex feminin, reprezentând 53,49% din totalul populației și un număr de 156.921 persoane de sex masculin, reprezentând 46,51% din totalul populației.

Conform Strategiei de dezvoltare a Sectorului 4<sup>2</sup>, majoritatea locuitorilor din Sectorul 4 sunt români (88,76%), maghiari (0,17%), romi (0,77%), germani (0,0%), turci (0,16%), evrei 0,0%), ruși-lipoveni (0,05%) iar 9,98% sunt alte etni.

► distribuția pe nivele de educație.

În ceea ce privește nivelul de educație, la nivelul întregului teritoriu SDL, ponderea cea mai mare (33,99%) aparține persoanelor care au studii liceale, în timp ce ponderea cea mai mică (2,03%) aparține celor cu studii universitare. Aceasta poate indica faptul că mulți locuitori aleg să nu urmeze studii superioare sau nu au acces la ele. Nivelul scăzut de educație într-o comunitate duce la șanse reduse de angajare, venituri scăzute, creșterea sărăciei, criminalitate, probleme de sănătate și scăderea potențialului economic.

### 1.3 Patrimoniul natural

La nivelul anului 2019, suprafața spațiilor verzi din Sectorul 4 a fost de 634,2 hectare, din care 169,3 hectare ocupate cu parcuri.<sup>3</sup> Suprafața spațiilor verzi aflate în administrarea Sectorului 4 este ocupată de parcurile Orășelul Copiilor și Lumea Copiilor și de spațiile verzi urbane (grădini de blocuri, aliniamente stradale etc.). Pe lângă cele două parcuri, pe teritoriul administrativ al Sectorului 4 există altele trei, aflate în administrarea Consiliului General al Municipiului București, prin Administrația Lacuri, Parcuri și Agreement București: Parcul Natural Văcărești, Parcul Tineretului și Parcul Carol.

Calitatea aerului la nivelul Sectorului 4 este monitorizată cu ajutorul a 4 stații de calitate a aerului amplasate în proximitatea: Spitalului Clinic de Urgență Sfântul Ioan, Spitalului Prof. Dr. Obregia, Spitalul Maria Sklodowska Curie și Splaiul Unirii. Astfel, parametrii de calitate a aerului pot fi urmăriți în timp real cu ajutorul site-urilor aerlive.ro și calitateaer.ro.

În septembrie 2023 se observa un nivel mediu al calității aerului în majoritatea stațiilor de calitate a aerului, principalele surse de poluare fiind CET Progresul, din cauza modului de funcționare cu combustibili lichizi, centrale termice uzinale, de cvartal sau de bloc, ce funcționează pe combustibil lichid/ solid, întreprinderile poluatoare: Electromontaj, Romprim SA etc. și zona de Sud a Sectorului 4 (IMGB) ca urmare a activităților economice poluante (oțelărie, turnătorie, combustie industrială, sudură etc.) și autovehiculele care tranzitează sectorul.

În ceea ce privește infrastructura de agreement și sport, pe lângă Parcul Lumea Copiilor care dispune de 20 de terenuri de sport moderne, la nivelul Sectorul 4 sunt amenajate și două ștranduri: Ștrandul Copiilor – Văcărești și Ștrandul Berceni, stadioane și baze sportive.

Referitor la ariile naturale protejate, la nivelul Sectorului 4 există Parcul Natural Văcărești, unde s-a dezvoltat un ecosistem umed cu întinderi de mlaștini, ochiuri de apă, stufăriș, crânguri de sălcii,

<sup>2</sup> Sursa: [https://ps4.ro/wp-content/uploads/2021/05/H\\_15\\_.pdf](https://ps4.ro/wp-content/uploads/2021/05/H_15_.pdf)

<sup>3</sup> Sursa: Raport de mediu - Planul de Gestionare a Deșeurilor din Municipiul București 2020-2025;



cuiburi de plopi, perdele de trestie și stuf, care constituie habitatul a numeroase specii de păsări de apă, dar și al multor specii de reptile, insecte, amfibieni și chiar mamifere. În Parcul Natural Văcărești sunt permise activități de turism, educație, cercetare științifică, cu respectarea regulilor de vizitare a parcului.<sup>4</sup>

Calitatea apelor de suprafață este influențată în mod direct de evacuările de ape uzate, neepurate sau insuficient epurate. Impactul acestor surse de poluare asupra receptorilor naturali depinde de debitul apei și de încărcarea acesteia cu substanțe poluante. Poluarea apelor este un proces de alterare a calității fizice, chimice sau biologice a acesteia, produsă de o activitate umană, în urma căreia apele devin improprie pentru folosință.

Referitor la supravegherea calității apei potabile, furnizorul Apa Nova București SA<sup>5</sup> pune la dispoziția locuitorilor rapoarte detaliate cu privire la calitatea apei de la robinet de pe raza Sectorului 4 (din 6 stații distribuite strategic), iar în urma analizei ultimelor rapoarte rezultă că apa respectă parametrii de calitate și siguranță, fiind potabilă, cu un pH ce oscilează între 7,6 și 7,9.

În ceea ce privește calitatea apelor subterane, acestea nu corespund standardelor de utilizare pentru consumul populației sau pentru activități economice și sociale.

Calitatea apei lacurilor antropice din Sectorul 4, respectiv Lacul Carol, Lacul Tineretului și Lacul Văcărești este una bună, acestea având rol peisagistic și de agrement, fiind amplasate în parcurile cu același nume.

Referitor la poluarea fonică, zgomotul urban influențează starea de sănătate a populației, iar Sectorul 4 se numără printre cele mai zgomotoase zone ale municipiului București, depășind chiar și cu 20 db nivelul admis.<sup>6</sup>

În ceea ce privește pericolele de mediu, la nivelul Sectorului 4 singurele zone inundabile sunt de-a lungul Râului Dâmbovița, doar în cazul producerii de fenomene extreme.

#### 1.4 Patrimoniul arhitectural și cultural

Municipiul București este cel mai important centru istoric și cultural al țării, iar pe teritoriul Sectorului 4 se regăsesc 282 monumente istorice<sup>7</sup>, printre care case memoriale, biserici, așezări, fântâni, statui, monumente funerare etc.. Din patrimoniul cultural al sectorului 4 fac parte: **Turnul de apă cunoscut sub numele de "Cetatea lui Țepeș Vodă, Mănăstirea Radu Vodă, Complexul Patriarhiei Bisericii Ortodoxe Române, Ensemble-ul Bisericii Cărmidarii de Jos, Biserica "Schimbarea la Față" Cuțitul de Argint, Casa Memorială George și Agatha Bacovia, Casa Memorială Tudor Arghezi, Parcul Carol I, Muzeul Tehnic Dimitrie Leonida, Cimitirul Bellu.**

În plus față de moștenirea arhitecturală și culturală, Sectorul 4 găzduiește și viața culturală vibrantă, având la bază **Centrul European Cultural și de Tineret pentru UNESCO "Nicolae Bălcescu"**. Acest serviciu public, subordonat Consiliului Local și Primăriei Sectorului 4, se dedica organizării unei game variate de evenimente culturale la nivel local, național și internațional. Oferta sa cuprinde

<sup>4</sup> Sursa: [apmbuc-old.anpm.ro](http://apmbuc-old.anpm.ro);

<sup>5</sup> Sursa: <https://www.apanovabucuresti.ro/informatii-utile/buletine-analiza>;

<sup>6</sup> Sursa: Strategia de dezvoltare a Sectorului 4 pentru perioada 2020-2024;

<sup>7</sup> Sursa: <https://patrimoniul.ro/images/lmi-2015/LMI-B.pdf>;

spectacole de teatru pentru toate vârstele, expoziții de artă, concerte, spectacole, ateliere de creație și festivaluri de teatru.

- ▶ tipuri de turism practicate (turism de agrement și odihnă, alpinism, turism cultural și religios, turism piscicol, turism ecvestru, cicloturism, agroturism etc.);

Sectorul 4 **găzduiește diverse forme de turism**, incluzând turismul de afaceri și de evenimente, turismul de sănătate și cel religios. În plus, sectorul are potențial pentru dezvoltarea ecoturismului, în special în Delta Văcărești, precum și pentru cicloturism în Parcul Văcărești. Turismul de tranzit, cultural și sportiv sunt și ele sectoare cu perspective promițătoare.

- ▶ principalii indicatori privind turismul (numărul structurilor de primire turistică, capacitatea de cazare turistică existentă, capacitatea de cazare turistică în funcțiune, numărul de turiști (conceptul de „turiști” presupune existența înnoptărilor), numărul de vizitatori (conceptul de „vizitator” nu presupune existența înnoptărilor etc.).

În ceea ce privește **infrastructura de cazare**, la începutul anului 2022, Sectorul 4 dispunea de 68 de unități de cazare, inclusiv apartamente și camere de închiriat (45), hoteluri (11, unul de 5 stele), hosteluri (9), vile turistice (2) și o pensiune turistică. Capacitatea totală de cazare în structurile de primire turistică a ajuns la 119.078 de locuri-zile în 2022, în scădere cu 89% față de anul 2010. De asemenea, gradul de ocupare netă a locurilor de cazare în aceste structuri a crescut cu 246,39% în aceeași perioadă.

Conform datelor INS (Documentar Statistic Sectorul 4, 2023) Capacitatea de cazare turistică în funcție de structurile de primire turistică, la nivelul anului 2022 a ajuns la 119.078 locuri-zile, în scădere cu 89% față de anul 2010. De asemenea, indicele de utilizare netă a locurilor de cazare în structurile de primire turistică a ajuns la 33,6%, în creștere cu 246,39% față de anul 2010.

În ceea ce privește sosirile turiștilor, la nivelul anului 2022, au fost înregistrate 26.649 sosiri, dintre care 21.154 turiști români și 5.495 turiști străini. Evoluția numărului de sosiri ale turiștilor arată că numărul acestora a scăzut cu 58,41% față de anul 2010 și cu 26,34% față de anul 2021. Valorile mici din anul 2022 pot fi puse pe seama restricțiilor de călătorie și de organizare evenimente, impuse de contextul epidemiologic provocat de virusului SARS-CoV-2.

Ca și în cazul sosirilor, se observă scădere ale numărului de înnoptări ale turiștilor, astfel că în anul 2022, au fost înregistrate 40.059 de înnoptări, dintre care 11.627 turiști străini, cu 61,80% mai puține înnoptări față de anul 2010 și cu 41,56% mai puține față de anul 2021.

### 1.5 Locuirea și accesul la utilități

- ▶ principalele caracteristici ale locuirii: numărul de locuințe, tipurile de locuințe, proprietatea asupra locuințelor, starea și calitatea locuințelor, dotarea locuințelor cu bucătărie și baie, suprafața locuibilă/locuitor;

Rețeaua de locuințe din Sectorul 4 este reprezentată din zone compacte, cu clădiri construite din materiale nedurabile, multe dintre acestea aflându-se într-o stare avansată de uzură.

La nivelul anului 2021, fondul locativ al Sectorului 4 este constituit din 15.920 gospodării individuale (case) și 4.150 blocuri de locuințe. În anul 2022, Primăria Sectorului 4 a eliberat 606 autorizații de construire (față de 689 în 2020) și 292 certificate de urbanism (Față de 1.210 în 2020).

Rețeaua de locuințe din Sectorul 4 este reprezentată de zone compacte, cu clădiri construite din materiale nedurabile, multe dintre acestea aflându-se într-o stare avansată de uzură. Locuințele necorespunzătoare ca stare sunt atât apartamente de blocuri, cât și case individuale. Cele mai multe apartamente sunt încadrate în categoriile de confort 2 și 3, suprafața locuibilă/ cap de locuitor fiind sub cea necesară.

Pe lângă locuințele vechi, pe raza Sectorului 4 există 20 de ansambluri rezidențiale, printre care: Carol City Parc, ISG Residence, Berceni Sun Park, Mega Residence, Smart Residence – Apărătorii Patriei, Berceni Residence, Metalurgiei Park Residence etc. La sfârșitul anului 2021, Sectorul 4 avea în administrare 120 (72+48) de unități locative recepționate de tip ANL, în Șos. Olteniței nr. 219 (Cartier Toniza) și 238 de apartamente sociale în Aleea Nehoiu.

Ultima recepție ANL s-a realizat în septembrie 2017, pentru 48 de locuințe pentru tineri, destinate închirierii. De asemenea, la nivelul anului 2020, au fost înregistrate 53 de cereri pentru închiriere locuințe de tip ANL și 108 cereri pentru atribuirea locuințelor sociale.

- ▶ accesul la utilități la nivelul orașului/ municipiului: alimentarea cu apă, sistemul de canalizare, gaze naturale și energie termică, energie electrică, serviciul de salubritate locală etc.

Infrastructura de bază a Sectorului 4 cuprinde rețele de apă, canalizare, energie electrică și gaze naturale, iar conform RPL 2011, 97,9% dintre locuințele convenționale dispun de alimentare cu apă, 97,8% au instalații de canalizare, 98,5% instalație electrică și 94,1% încălzire centrală. De asemenea, 97,2% dintre locuințe au bucătărie și 96,9% baie proprie.

Sectorul 4 este racordat la sistemul centralizat de alimentare cu apă potabilă, producerea acesteia, epurarea apelor uzate și asigurarea calității apei fiind servicii asigurate de furnizorul Apa Nova București. Având în vedere gradul ridicat de dotare a locuințelor cu apă potabilă și canalizare, riscul infestării și îmbolnăvirilor cauzate de consumul de apă din pânza freatică sau folosirii de fose septice, este unul scăzut, având posibilitatea controlului asupra calității apei.

Rețeaua de termoficare a Sectorului 4 este un sistem de instalații termoenergetice bine definit, prin care se asigură încălzirea și apa caldă de consum pentru 95% din populație. Compania Municipală Termoenergetica București SA este unicul gestionar al sistemului centralizat de transport și distribuție a energiei termice din capitală. Energia electrică este asigurată de E-Distribuție Muntenia SA, operatorul de rețea pentru București, Giurgiu și Ilfov.

La nivelul Sectorului 4 au fost realizate demersuri pentru eficientizarea iluminatului public, în urma cărora au fost instalate sau au fost înlocuite corpurile vechi de iluminat cu sodiu cu corpuri de iluminat LED.

Începând cu ianuarie 2020, serviciul de iluminat public a trecut în grija Companiei Municipale Iluminat Public București. Sectorul 4 beneficiază de servicii de date, respectiv rețele de internet, servicii voce fixe și mobile și cablu TV.

În ceea ce privește serviciul de salubritate, responsabilul pentru Sectorul 4 este ROSAL. Astfel, utilizatorii casnici plătesc serviciul de salubritate raportat la numărul de persoane pentru care se prestează acest serviciu, iar utilizatorii non-casnici adică agenții economici și instituțiile publice, plătesc serviciul de salubritate în funcție de cantitatea colectată<sup>8</sup>.

---

<sup>8</sup> Sursa: [https://www.rosal.ro/#info\\_utilite](https://www.rosal.ro/#info_utilite)

### 1.6 Profilul economic (ocupare și mediul de afaceri la nivel local)

Conform [www.listafirme.ro](http://www.listafirme.ro), în anul 2022, numărul de firme active din Sector 4 era de 17.246 unități, respectiv 12,70% din totalul înregistrat la nivelul Municipiului București. De asemenea, în anul 2022 au fost înregistrați 92.009 angajați (8,58% din totalul capitalei), care au generat o cifra de afaceri de aproximativ 70 miliarde de lei, respectiv 7,89% din totalul general la nivelul capitalei.

Potrivit același surse, la nivelul anului 2022, 93,92% dintre firmele active sunt microîntreprinderi, 4,97 sunt întreprinderi mici, 0,86% sunt întreprinderi mijloci și 0,25% sunt întreprinderi mari. Totodată, din punctul de vedere al cifrei de afaceri, ponderea cea mai mare revine întreprinderilor mari, respectiv 46,76% din totalul înregistrat la nivelul Sectorului 4. În cazul numărului de angajați, cei mai mulți sunt concentrați în cadrul microîntreprinderilor (41,94%) și în cadrul întreprinderilor mari (21,31%).

În ceea ce privește profilul economic al Sectorului 4, cele mai multe firme (23,98%) își desfășoară activitatea în domeniul „comerț cu ridicata și cu amănuntul; repararea autovehiculelor și motocicletelor”, urmate de cele care desfășoară „activități profesionale, științifice și tehnice” (16,78%) și „construcții” (10,96%).

Din punct de vedere al cifrei de afaceri, în anul 2022, sectorul „producției și furnizării de energie electrică și termică, gaze, apă caldă și aer condiționat” (37,80%) a produs cea mai mare cifră de afaceri din Sectorul 4, urmat imediat de „comerț cu ridicata și cu amănuntul; repararea autovehiculelor și motocicletelor”.

Referitor la preferința pentru specializare, cel mai mare număr de angajați este concentrat în domeniul „comerț cu ridicata și cu amănuntul; repararea autovehiculelor și motocicletelor” (17,91%), „activități de servicii administrative și activități de servicii suport” (13,89%) și „industria prelucrătoare” (13,34%).

**Sectorul primar – Agricultură, silvicultură și pescuit:** În anul 2021, la nivelul Sectorului 4 activau 103 firme în sectorul primar, cele mai multe dintre acestea desfășurând activități conform codului CAEN 0111 – Cultivarea cerealelor (exclusiv orez), plantelor leguminoase și a plantelor producătoare de semințe oleaginoase (30 firme), codului CAEN 0113 – Cultivarea legumelor și a pepenilor, a rădăcinoaselor și tuberculilor și codul CAEL 0322 – Acvacultura în ape dulci. Referitor la cifra de afaceri, top trei domenii CAEN cu cea mai mare cifră la nivelul anului 2022 au fost: CAEN 0111 – Cultivarea cerealelor (exclusiv orez), plantelor leguminoase și a plantelor producătoare de semințe oleaginoase (309.667.474 lei), CAEN 0112 – Cultivarea orezului (32.792.031 lei) și CAEN 0147 – Creșterea păsărilor (6.238.239 lei). Totodată, primele două clasate în top cea mai cifră de afaceri se regăsesc și în cazul numărului de angajați, după cum urmează: 0111 – 304 angajați, 0112 – 30 angajați și 0322 – 26 angajați.

**Sectorul secundar – Industrie și construcții** în anul 2022, la nivelul Sectorului 4, activau 2.960 de firme în sectorul secundar, cele mai multe dintre acestea desfășurând activități conform CAEN: 4120 – Lucrări de construcție a clădirilor rezidențiale (713 firme), CAEN: 4322 – Lucrări de instalații sanitare, de încălzire și de aer condiționat (348 firme) și CAEN 4110 -Dezvoltare (promovare) imobiliară (289 firme). În ceea ce privește numărul de angajați, în top trei activități care concentrează cel mai mare efectiv de personal se regăsesc codurile CAEN: 4120 – Lucrări de construcție a clădirilor rezidențiale și nerezidențiale (3.983 angajați), 3530 – Furnizarea de abur și

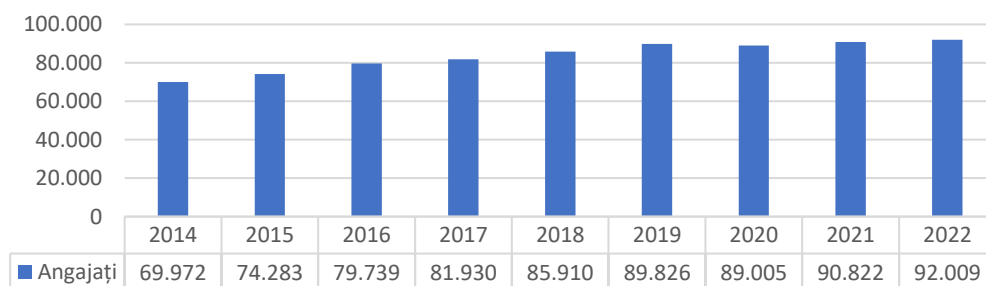
aer condiționat (3.127 angajați) și CAEN 3522 – Distribuția combustibililor gazoși, prin conducte (2.773 angajați). Codurile CAEN ce au produs cea mai mare cifră de afaceri de la nivelul 2022, sunt: CAEN 3523 – Comercializarea combustibililor gazoși, prin conducte (23.220.074.157 lei), CAEN 3530 – 1.966.399.226 lei și CAEN 4120 – 1.754.054.525 lei.

**Sectorul terțiar – Comerț și servicii** în anul 2022, la nivelul Sectorului 4, activau 13.200 firme în sectorul economic terțiar, cele mai multe dintre acestea desfășurând activități conform CAEN 7022 – Activități de consultanță pentru afaceri și management (830 firme), CAEN 4791 – Comerț cu amănuntul prin intermediul caselor de comenzi sau prin internet (815 firme) și 6201 – Activități de realizare a soft-ului la comandă (software orientat client) (602 firme). Analizând numărul de angajați, în top trei activități ce concentrează cel mai mare efectiv de personal, se regăsesc codurile CAEN: 8010 - Activități de protecție și gardă (7.078 angajați), 9200 - Activități de jocuri de noroc și pariuri (3.782 angajați) și 5829 – Activități de editare a altor produse software (3.291 angajați). Top trei coduri CAEN care au generat cea mai mare cifră de afaceri la nivelul anului 2022 în comerț servicii sunt: CAEN 9200 (1.942.629.843 lei), CAEN 4511 – Comerț cu autoturisme și autovehicule ușoare (sub 3,5 tone) (1.828.776.058 lei).

**Sectorul cuaternar – cercetare, dezvoltare, inovare** în anul 2022, la nivelul Sectorului 4, activau 24 de firme în domeniul CDI. Activitatea acestora este împărțită pe trei coduri CAEN, respectiv 7219 cercetare-dezvoltare în alte științe naturale și inginerie (17 firme și 58 de angajați), CAEN 7211 – cercetare-dezvoltare în biotehnologie (4 firme și 39 angajai) și CAEN 7220 cercetare-dezvoltare în științe sociale și umaniste (3 firme și 21 de angajați). Referitor la cifra de afaceri, sectorul CDI din Sectorul 4 a generat 30.187.438 lei în anul 2022, dintre care 38,91% CAEN 7219, 34,39% 7211 și 26,69% 7220.

La nivelul municipiului București, este concentrată cea mai importantă piață a forței de muncă din țară, aici fiind prezente toate ramurile industriale, însă, tendințele din ultimii ani arată o referitoare masivă a forței de muncă, în special înspre domeniul serviciilor, în ceea ce privește Sectorul 4 al Municipiului București, numărul de angajați prezintă o creștere de 31,49% în perioada 2014-2022.

Figură 4 Evoluție populație ocupată, 2014-2022, Sector 4



Sursa: [www.listafirme.ro](http://www.listafirme.ro)

Dinamica investițiilor private la nivelul Sectorului 4 în ultimii 8 ani este una pozitivă, atât din perspectiva numărul de firme, în creștere cu 113,48% în perioada 2014-2022, cât și din punctul de vedere al evoluției cifrei de afaceri, în creștere cu 191,67% în perioada 2014-2022.

Datele disponibile cu referire la numărul șomerilor înregistrați<sup>9</sup> în Sectorul 4 arată că la 31 decembrie 2022, efectivul acestora a fost de 2.226 persoane, din care 1.009 femei și 2.001 șomeri neindemnițați. De asemenea, în funcție de nivelul de instruire, 511 persoane au studii superioare. Evoluția numărului de șomeri în perioada 2010-2022 prezintă o tendință generală în scădere, astfel, în anul 2022, numărul șomerilor era mai mic cu 56,34% față de anul 2010.

Referitor la investițiile publice, Primăria Sectorului 4 are o serie de proiecte implementate cu succes și unele aflate în curs de implementare, finanțate din fonduri europene. Astfel, printre cele mai importante investiții publice din Sectorul 4 au în vedere proiecte de infrastructură rutieră, proiecte de modernizare/ reabilitare/ extindere unități de învățământ, proiecte de construire și reabilitare clădiri sau proiecte în vederea dezvoltării infrastructurii medicale.

### 1.7 Instituții locale și servicii publice

La nivelul Sectorului 4 al Municipiului București, funcționează mai multe servicii publice de interes local, sub forma unor direcții cu personalitate juridică, aflate în subordinea Consiliului Local, după cum urmează: Direcția de Mobilitate Urbană Sector 4, Direcția Generală de Administrare a Unităților de Învățământ și de Sport Sector 4, Direcția Generală de Impozite și Taxe Locale Sector 4, Direcția Generală de Evidență a Persoanelor Sector 4, Direcția Generală de Asistență Socială și Protecția Copilului Sector 4 și Centrul European Cultural și de Tineret pentru UNESCO „Nicolae Bălcescu”<sup>10</sup>.

La nivelul anului 2022, în Sectorul 4 al capitalei funcționează 100 de unități de învățământ acreditate și autorizate.<sup>11</sup>

Direcția Generală de Administrare a Unităților de Învățământ și de Sport Sector 4 are ca principal obiect de activitate gestionarea infrastructurii rețelei de învățământ preuniversitar de stat din Sectorul 4, care, la nivelul anului 2022 se compune din 13 grădinițe, 26 școli (25 școli gimnaziale și o școală profesională specială), 7 licee și 6 colegii.<sup>12</sup>

În ceea ce privește populația școlară, la nivelul anului școlar 2019-2020 au fost înscriși 1.133 copii în ciclul antepreșcolar, 7.878 copii în ciclul preșcolar, 24.145 elevi în ciclurile primar și gimnazial, 7.150 elevi în licee și școli profesionale și 463 elevi în școlile postliceale și de maiștri.<sup>13</sup>

Referitor la personalul didactic, în anul școlar 2019-2020, în Sectorul 4, au profesat 2.511 dascăli, dintre care 65 în creșe, 548 în grădinițe, 1.329 în școlile primare și gimnaziale și 569 în licee și școli profesionale.

În ceea ce privește sistemul de sănătate, la nivelul Sectorului 4 funcționează 5 spitale private, 6 spitale în subordinea Ministerului Sănătății, 2 spitale în subordinea Primăriei Municipiului București și 6 unități de transfuzie sanguină.<sup>14</sup>

În ceea ce privește serviciile sociale, în Sectorul 4 al Municipiului București acestea sunt furnizate atât de către Direcția Generală de Asistență Socială și Protecția Copilului Sector 4, cât și de furnizori

<sup>9</sup> Sursa: Institutul Național de Statistică, Direcția Regională de Statistică a Municipiului București, Documentar Statistic Sectorul 4, 2023;

<sup>10</sup> Sursa: <https://ps4.ro/consiliul-local/instituti-subordonate/>;

<sup>11</sup> Sursa: <https://www.siiir.edu.ro/carto/>;

<sup>12</sup> Sursa: <https://dgauis.ro/listare-unitati/>;

<sup>13</sup> Sursa: Institutul Național de Statistică, Direcția Regională de Statistică a Municipiului București, Documentar Statistic Sectorul 4, 2021;

<sup>14</sup> Sursa: <https://dspb.ro/informatii-publice/servicii-publice-dsp/>;

privati. Astfel, la nivelul anului 2022, în Sectorul 4 funcționează: 9 Cămine pentru persoane vârstnice licențiate, 2 Cantine sociale licențiate, 1 Serviciu de îngrijire la domiciliu licențiat și 3 Centre rezidențiale de îngrijire și asistență pentru persoanele fără adăpost.<sup>15</sup>

În ceea ce privește serviciile sociale oferite de DGASPC Sector 4, acestea se pot clasifica astfel<sup>16</sup>: **Protecția Drepturilor Copilului** – 5 centre de zi, 2 centre rezidențiale, 6 alte tipuri de servicii, **Protecția Drepturilor Persoanelor Adulte**: un centru de zi, un adăpost de noapte, un centru de asistență și suport pentru integrare pe piața muncii și un serviciu de asistență și suport pentru persoane adulte cu dizabilități – ARCA, **Prestații și beneficii** – prestații sociale pentru persoane cu handicap, ajutoare materiale și nonmateriale, ajutor social și ajutor de urgență, alocație pentru susținerea familiei, alocație de stat, indemnizație pentru creșterea copilului, stimulent inserție și ajutoare pentru încălzirea locuinței și **Prevenirea Violenței în Familie** – oferă asistență specializată și consiliere psihologică victimelor, întocmește rapoarte de anchetă socială și monitorizează activitățile de prevenire a violenței.

În ceea ce privește infrastructura de petrecere a timpului liber, la nivelul Sectorului 4 există 5 parcuri mari: Parcul Natural Văcărești, Parcul Carol I, Parcul Tineretului, Parcul Lumea Copiilor și Orașelul Copiilor.

De asemenea, în Sectorul 4 funcționează două ștranduri (Berceni și Văcărești), Sala Polivalentă, Arenele Romane și centrele comerciale Grand Arena și Sun Plaza în cadrul căruia funcționează un cinematograful cu o capacitate de 2.835 de spectatori.

Complexul de parcaje în zonele de reședință și publice din Sectorul 4 este gestionat de Direcția Mobilitate Urbană Sector 4. Astfel, în ceea ce privește parcare, la nivelul anului 2022 există 46.610 locuri de parcare de reședință, dintre care 5.706 locuri noi.<sup>17</sup> De asemenea, 99% dintre locurile de parcare disponibile sunt retrasate. Referitor la parcare publică, în prezent în Sectorul 4 sunt amenajate 5.817 locuri de parcare.

Mobilitatea în cadrul Sectorului 4 și legătura acestuia cu sectoarele vecine este asigurată de rețeaua de transport public subteran, respectiv metrou și de suprafață, respectiv tramvai, autobuz și troleibuz. Rețeaua de transport public este administrată de compania Metrorex SA, în timp ce rețeaua de suprafață este administrată de Societatea de Transport București (STB).

### 1.8 Organizații ale societății civile

Conform Registrului Național ONG, la începutul anului 2022, în Sectorul 4 erau active 103 asociații, 31 fundații și o uniune. Cele mai importante organizații care au desfășurat activități în domeniul susținerii comunităților vulnerabile sau aflate în situații de risc din Sectorul 4, se numără:

**Asociația pentru Dezvoltare și Incluziune Socială (ADIS)** este o organizație neguvernamentală a cărei misiune este promovarea dialogului social, respectarea valorilor și intereselor civice în procesul de elaborare și implementare a politicilor publice pentru incluziunea socială a grupurilor dezavantajate, în general și a minorității rome, în special. ADIS își propune să elaboreze și să implementeze proiecte și programe în domeniul sănătății, educației și drepturilor omului, care să

<sup>15</sup> Sursa: <https://www.servicii-sociale.gov.ro/ro/registru-electronic-unic>;

<sup>16</sup> Sursa: <https://dgaspc4.ro/servicii/>;

<sup>17</sup> Sursa: <https://www.mobilitateurbana4.ro/parcari-de-resedinta/>;

contribuie la îmbunătățirea incluziunii sociale, precum și la creșterea nivelului de trai al comunităților de romi din România<sup>18</sup>

**Asociația Centrul European pentru Sprijinirea Incluziunii Sociale a Romilor din România (CESIRR)** are ca scop promovarea și susținerea integrării psiho-sociale și culturale a romilor în societatea în care trăiesc, prin derularea de programe de informare, educare și conștientizare a popoarelor despre istoria, tradiția și cultura romilor, dar și o mai bună cunoaștere a valorilor morale, sociale, științifice, economice și politice, specifice fiecărei țări în contextul incluziunii sociale.<sup>19</sup>

**Fundația pentru Dezvoltarea Serviciilor Sociale (FDSS)**, înființată în anul 2009, are drept scop principal susținerea, promovarea și dezvoltarea serviciilor sociale precum și a serviciilor de asistență socială de calitate. În parteneriat cu Direcția Generală de Asistență Socială și Protecția Copilului Sector 4 și cu Fundația Sera România, FDSS are în derulare proiectul „Dezvoltarea de servicii sociale inovative pentru reducerea riscului de instituționalizare în Sectorul 4” ce are drept obiectiv elaborarea de măsuri inovative pentru prevenirea separării copilului de familie, dezvoltarea de servicii sociale alternative de sprijin în Sectorul 4, precum și îmbunătățirea sprijinului acordat tinerilor pentru dezvoltarea deprinderilor de viață independentă. Prin implementarea acestui proiect, se urmărește și derularea de campanii de informare cu privire la drepturile copilului, precum și promovarea egalității de șanse și nediscriminării în Sectorul 4.<sup>20</sup>

**Fundația Estuar** a fost fondată în anul 1993 și este prima organizație din România care a creat pentru adulții cu probleme de sănătate mintală o rețea de servicii de îngrijiri comunitare de zi și locative, acreditate și recunoscute la nivel local, național și internațional. Misiunea Fundației Estuar este aceea de a oferi opțiuni sociale și alternative adulților cu probleme de sănătate mintală pentru incluziunea acestora în comunitatea românească.<sup>21</sup> Fundația desfășoară, în parteneriat cu Direcția Generală de Asistență Socială și Protecția Copilului Sector 4, „Serviciul de asistență și suport pentru persoane cu dizabilități ARCA”, destinat persoanelor adulte, cu domiciliul în Sectorul 4, cu probleme de sănătate mintală. Două dintre obiectivele acestui parteneriat se referă la combaterea izolării, asigurarea unui spațiu și a unui context pentru socializare și integrare socială și la oferirea de suport psiho-social, în vederea depășirii situațiilor de dificultate, prevenirea riscului de excluziune socială și creșterea calității vieții.<sup>22</sup>

**Asociația Diaconia** urmărește reducerea violenței, îmbunătățirea calității vieții copiilor și a familiilor aflate în dificultate, scăderea gradului de marginalizare/ excluziune a acestor persoane și prevenirea unor fenomene sociale cum ar fi: abandonul familial, abandonul școlar, delincvența juvenilă sau violența domestică. Sub egida Asociației Diaconia Filiala Sector 4, funcționează Cantina Socială Sf. Filofteia ce oferă hrană caldă, consiliere spirituală și socială pentru 37 persoane. Beneficiarii sunt persoane și familii aflate în dificultate, cu risc crescut de marginalizare sau excluziune socială: copii proveniți din familii numeroase care trăiesc în condiții precare, familii monoparentale, familii sărace

<sup>18</sup> Sursa: <https://www.adis.org.ro/>;

<sup>19</sup> Sursa: <http://asociatia-cesirr.ro/despre-noi.html#>;

<sup>20</sup> Sursa: <https://www.fdss.ro/proiecte>;

<sup>21</sup> Sursa: <https://www.estuar.org/afla-mai-multe-despre-fundatia-estuar>;

<sup>22</sup> Sursa: <https://dgaspc4.ro/servicii/protectia-drepturilor-persoanelor-adulte>;



de romi, persoane fără adăpost, vârstnici fără sprijin familial și cu venituri mici, persoane cu handicap.<sup>23</sup>

Alte parteneriate ale DGASPC Sector 4: Organizația umanitară „CONCORDIA”, Asociația „THE SOCIAL INCUBATOR”, Fundația „PRINCIPESA MARGARETA A ROMÂNIEI”, BIOVET IMPEX SRL, Asociația „PRO ACT SUPORT”, Asociația „SFÂNTUL TOMA”, CLINICA HOPE SRL, ACTIV ORTOPEDIC SRL, UPA TEAM SERVICE ROMÂNIA, Asociația „ATELIERE FĂRĂ FRONTIERE”, Fundația MOTIVATION, Centrul de Consiliere și Sprijin pentru Părinți și Copii etc.

### 1.9 Experiența locală privind proiectele cu finanțare europeană

Atât autoritatea locală, cât și partenerii implicați în implementarea SDL au experiență în elaborarea și implementarea proiectelor cu finanțare europeană.

Unul dintre proiectele relevante implementate la nivel de SDL, a fost proiectul **”Servicii integrate pentru dezvoltare comunitară pe teritoriul GAL Sector 4”** derulat în perioada 28.04.2022 – 31.12.2023, cu un buget de 6,076,019.30 lei. Proiectul a fost derulat prin Programul Operational Capital Uman 2014-2020, Axa prioritară 5 „Dezvoltare locala plasata sub responsabilitatea comunitatii”, Prioritatea de investiții: 9.vi: Strategii de dezvoltare locala plasate sub responsabilitatea comunității. Aplicantul a fost parteneriatul creat între Romactiv Business Consulting SRL (lider) și Directia Generală de Asistență Socială și Protecția Copilului Sector 4, Școala Gimnazială nr 108, Grădinița Panseluța. Principalele activități au vizat: A1. Sprijin pentru accesul si/sau mentinerea pe piata muncii, A2 – Sustinerea antreprenoriatului in cadrul comunitatii, inclusiv a ocuparii pe cont propriu, A3 – Sprijinirea dezvoltarii/ furnizarii de servicii sociale si socio-medicale, A4 – Sprijin pentru cresterea accesului si participarii la educatie, A5 – Asistenta juridica pentru reglementarea actelor, A6 - Combaterea discriminarii si segregarii. Grupul tinta din cadrul comunitatii marginalizate identificate in sectorul 4 al Municipiului Bucuresti (teritoriul acoperit de SDL GAL Sector 4), caruia i se adreseaza proiectul este format din 515 persoane, din care min 30 persoane de etnie roma, care au domiciliul/locuiesc (sunt rezidente) pe teritoriul acoperit de SDL GAL Sector 4 (definit la sectiunea „Localizare”), aflate in risc de saracie si excluziune sociala care beneficiaza de servicii integrate. În acest moment, proiectul se află în desfășurare până la 31.12.2023.

Un alt proiect care a vizat regenerarea urbană și dezvoltarea zonelor marginalizate a fost **”Construirea unei clădiri cu funcțiunea Centru de zi”**, derulat în perioada 01.05.2020 - 31.12.2023, cu un buget de 2.680.631,95 lei. Proiectul a fost derulat prin POR/2019/9/9.1/1/BI iar aplicantul a fost Sectorul 4 al Municipiului București. Principalele activități au vizat: dezvoltarea infrastructurii sociale prin infiintarea unui centru de zi dedicat persoanelor defavorizate și cresterea gradului de accesibilitate pentru persoanele dezavantajate la activitati sociale, comunitare, culturale. Grupul tinta vizat este reprezentat de 1.131 persoane aflate în risc de saracie si excluziune sociala din teritoriul SDL. În acest moment, proiectul se află în desfășurare până la 31.12.2023.

Mai multe proiecte au vizat renovarea energetică a clădirilor rezidențiale multifamiliale pentru comunități expuse riscului de sărăcie și excluziune socială din Sectorul 4 al Municipiului București, din toate zonele marginalizate. Un astfel de exemplu este proiectul **”Renovarea Energetică**

<sup>23</sup> Sursa: <https://asociatiadiaconia.ro/filiala-sector-4/>;

**Moderată a clădirilor rezidențiale multifamiliale pentru comunități expuse riscului de sărăcie și excluziune socială din Sectorul 4 al Municipiului București – REM ZUM 4”**, derulat în perioada 25.10.2022 - 25.10.2025 și finanțat prin Planul Național de Redresare și Reziliență, Componenta C5 – Valul Renovării. Aplicantul este Sectorul 4 al Municipiului București. Proiectul vizează creșterea eficienței energetice pentru 13 blocuri din ZUM 4, promovarea unei economii mai eficiente din punct de vedere al utilizării resurselor, mai ecologice, mai competitive prin gestionarea inteligentă a energiei în condițiile unei dezvoltări durabile. Grupul țintă este format din aprox. 1.000 locuitori ai sectorului 4, din teritoriul SDL. În acest moment, proiectul se află în desfășurare.

## 2. Identificarea teritoriului vizat de Strategia de Dezvoltare Locală prin abordarea DLRC

Teritoriul SDL îndeplinește cumulativ următoarele cerințe:

### ▶ **a. cerințe privind dimensiunea teritoriului vizat**

- ▶ aparține unui municipiu cu peste 20.000 locuitori, în Sectorul 4 având domiciliul o populație de 337.363<sup>24</sup> persoane;

### ▶ **b. cerințe privind coerența specifică DLRC**

- ▶ vizează patru urbane coerente din punct de vedere economic, social și fizic, prin coerență înțelegându-se „funcționalitatea” acestora în sensul susținerii obiectivelor strategiei.

Teritoriul vizat de Strategia de Dezvoltare Locală a Comunității Marginalizate din Sectorul 4 este format din patru zone urbane marginalizate și una funcțională, aflată în proximitatea zonelor urbane marginalizate, asigurând un caracter unitar și funcțional din punct de vedere social, economic, demografic teritoriului.

Cele patru zone urbane marginalizate sunt identificate și demonstrate în cadrul prezentului Studiu de referință și Analiza diagnostic la nivelul teritoriului SDL. Una dintre acestea (ZUM 4) include și o zonă identificată de „Atlasul Zonelor Urbane Marginalizate din România”, respectiv cea localizată pe strada Giovanni Boccaccio.

### 2.1 Prezentarea generală a teritoriului SDL

În acest subcapitol este prezentat sintetic teritoriul SDL selectat pentru intervenția DLRC.

#### 2.1.1 Delimitarea teritoriului SDL și întocmirea planului

Teritoriul vizat de Strategia de Dezvoltare Locală a Comunităților Marginalizate din Sectorul 4, este amplasat în partea de sud a sectorului și Municipiului București, la limita cu județul Ilfov respectiv cu localitățile Popești Leordeni, Berceni, Vidra și Jilava. În Teritoriul analizat au fost identificate patru zone urbane marginalizate și o zonă funcțională care include instituții și obiective sociale, educaționale, spitale clinici și cabinete, centre comerciale și piețe, cât și zonele pentru petrecerea timpului liber frecventate cel mai mult de locuitorii zonelor identificate. Delimitarea Teritoriului a fost făcută astfel încât să se asigure caracterul unitar și funcțional din punct de vedere social, economic și demografic al acestuia.

---

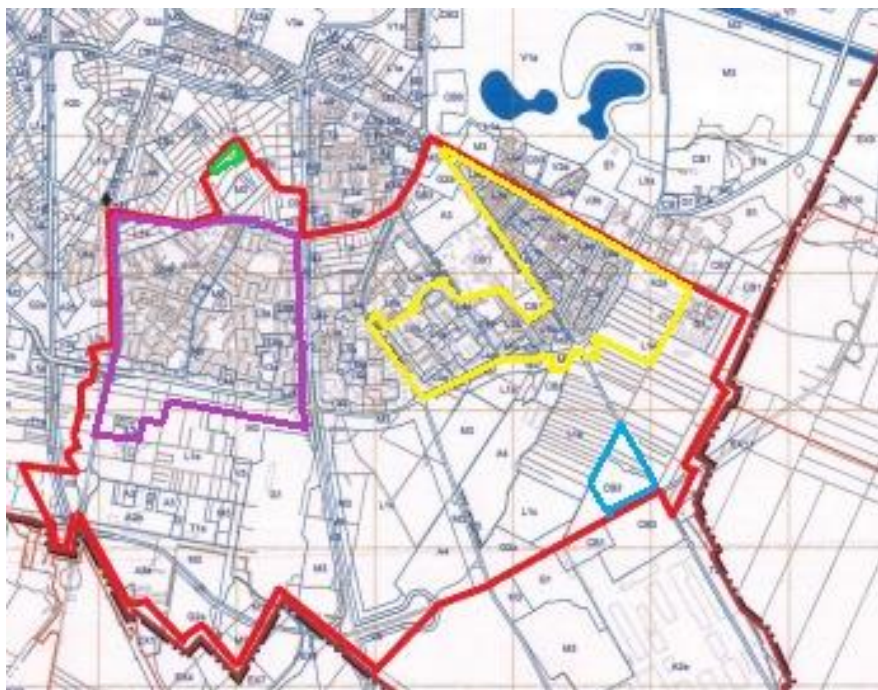
<sup>24</sup> Institutul Național de Statistică, baza de date TEMPO-online, Documentar statistic Sectorul 4, 2023

Identificarea și delimitarea celor patru zone urbane marginalizate a fost realizată în cadrul Studiului de Referință și Analizei diagnostic a teritoriului SDL. În prima zonă urbană marginalizată identificată, este inclusă și o zonă identificată în "Atlasul Zonelor Urbane Marginalizate din România", localizată pe strada Giovanni Boccaccio.

Teritoriul GAL a fost delimitat având în vedere rezultatele analizei diferitelor studii și strategii privind zone distincte, datele furnizate de instituțiile locale cât și evaluarea teritoriului beneficiar al actualelor intervenții ale GAL. Astfel aria teritorială vizată de Strategia de Dezvoltare locală a Comunităților marginalizate din sectorul 4 este delimitată de:

| Perimetrul Teritoriului SDL                                                                                                                                                                                                                                                                                                                                                                                                                                                             |
|-----------------------------------------------------------------------------------------------------------------------------------------------------------------------------------------------------------------------------------------------------------------------------------------------------------------------------------------------------------------------------------------------------------------------------------------------------------------------------------------|
| Șoseaua Olteniței până la limita cu Popești Leordeni, strada Drumul Cheile Turzii, Bulevardul Metalurgiei, Drumul Binelui, la limita administrativă cu Jilava, până la Șoseaua Giurgiului, continuându-se până la intersecția cu Drumul Găzarului pe acesta, Strada Priboiului, Strada Melinești, Strada Giovanni Boccaccio, Strada Peroni, Strada Prașilei, Strada Soldat Ion Mincă, Bulevardul Constantin Brâncoveanu, Strada Nițu Vasile până la Piața Sudului și Șoseaua Olteniței. |

Figură 5 Teritoriul SDL la nivelul Sectorului 4



Sursa: delimitare pe harta PUG

## ANEXA 2: Planul cu delimitarea teritoriului SDL și fotografii relevante din zonele cuprinse.

### 2.1.2 Principalele caracteristici geografice

Teritoriul SDL analizat este situat în partea de Sud a Municipiului București și a Sectorului 4, având următoarele coordonate geografice: Nord: Drumul Găzarului, Strada Giovani Boccaccio și Strada Nițu Vasile, Vest – Sectorul 5, Sud: Județul Ilfov și Est: Șoseaua Olteniței.

ZUM 1 - Zona Boccaccio este localizată pe strada Giovanni Boccaccio - cod de mapă 179178370 - Mapă marginalizată. ZUM 2 Reșița-Giurgiului, este dominată de locuințe colective de tipul blocurilor. ZUM 3 Berceni-Oltenița-Turnu Măgurele, este așezată în extremitatea estică a teritoriului SDL, este o zonă preponderent de blocuri care are în interior și câteva străzi cu case. ZUM 4 Nehoiu-Crețești

este o zonă formată dintr-un grup de blocuri mai vechi din prefabricate, majoritatea locuințe sociale, construite prin anii 80-90, multe având nevoie de reabilitare. Zona urbană funcțională (ZF) este plasată în mijlocul teritoriului delimitat cu extindere spre marginea sectorului, spre limita cu județul Ilfov.

Zona delimitată este în mare parte o zonă formată din blocuri de locuință, majoritatea blocurilor fiind ridicate în perioada '45-'70, zona având un aspect de mahala bucureșteancă interbelică.

### 2.1.3 Patrimoniul natural

Din punct de vedere al patrimoniului natural, teritoriul SDL este parte din Câmpia Vlăsiei, neavând un relieu variat. De asemenea, teritoriul nu este străbătut de cursuri de apă și nici nu prezintă întinderi de ape stătătoare. În ceea ce privește suprafața spațiilor verzi, nu au fost identificate date exacte pentru teritoriul SDL analizat, însă media în Sectorul 4 este de 21,12 m<sup>2</sup>/cap de locuitor.

Problema poluării atmosferice nu este specifică teritoriului SDL, ci mai degrabă caracterizează întreg Sectorul 4, unde nivelul calității aerului este acceptabil. Principalele surse de poluare amplasate în apropiere teritoriului SDL sunt CET Progresul și zona IMGB. Referitor la supravegherea calității apei, în urma analizei ultimelor rapoarte efectuate de Apa Nova SA, rezultă că apa respectă parametrii de calitate și siguranță, fiind potabilă, cu un pH ce oscilează între 7,54 și 7,71. Referitor la poluarea fonică, zgomotul urban influențează starea de sănătate a populației, iar Sectorul 4 se numără printre cele mai zgomotoase zone ale municipiului București, depășind nivelul admis. Totodată, în teritoriul SDL, nu au fost identificate bariere (naturale sau construite) care separă SDL sau ZUM de restul Sectorului 4 sau de Municipiul București.

### 2.1.4 Patrimoniul arhitectural și cultural

Conform Listei Monumentelor Istorice, elaborată de Ministerul Culturii, pe raza teritoriului SDL, nu au fost identificate monumente înscrise în Patrimoniul Cultural al României.

De asemenea, teritoriul SDL nu se suprapune cu teritoriul vreunei arii naturale protejate, în schimb, au fost identificate o serie de edificii religioase precum: Biserica Sfântul Daniel, Biserica Sfântul Daniil Sihastrul, Biserica Șerban Vodă, Cimitirul Buna Verstire.

## 2.2. Comunitatea marginalizată din teritoriul SDL (inclusiv ZUM)

### 2.2.1. Studiul de referință reprezentativ la nivelul populației din teritoriul SDL

- ▶ *Populația aparținând minorității roma se referă la persoanele care se auto-declară în cadrul Studiului de referință ca fiind de etnie romă.*

Analizând compoziția etnică a populației se evidențiază preponderența clară a etniei române (97,81%). Persoanele care se declară de etnie romă reprezintă 1,92% din teritoriul analizat. La nivel de zone marginalizate, în ZUM 4 se regăsește cea mai mare pondere de persoane de etnie romă (8,16%), urmată de ZUM 1 (3,85% din zonă), ZUM 3 (1,79%), zona funcțională (1,50%) și ZUM 2 (1,37%). Concluziile studiului relevă prezența comunităților non-roma atât în întregul teritoriu SDL, cât și în zonele urbane marginalizate.

În vederea elaborării Strategiei de Dezvoltare Locală, a fost realizat prezentul „*Studiu de referință și analiză diagnostic la nivelul teritoriului SDL*” (atât al zonelor urbane marginalizate, cât și al zonei

funcționale aferente), fundamentat pe o metodologie de eșantionare și pe utilizarea unor instrumente de cercetare adecvate – realizându-se un sondaj și o anchetă sociologică pe bază de chestionar, aplicat prin operatori (au fost utilizată o echipă de 18 operatori care au fost instruiți și coordonați, timp de 13 zile), cât și a unor consultări directe care au necesitat activități de cercetare pe teren, cu implicarea persoanelor aflate în risc de sărăcie sau excluziune socială.

La realizarea analizei teritoriului SDL, au contribuit datele statistice exacte, puse la dispoziție de entități relevante precum: Institutul Național de Statistică, Direcția Generală de Asistență Socială și Protecția Copilului Sector 4, Primăria Sectorului 4 prin direcțiile de specialitate etc. sau obținute prin aplicarea instrumentelor de cercetare de interogare și colectare de date.

Studiul de referință este reprezentativ, din punct de vedere statistic, la nivelul locuințelor din teritoriul SDL, cu un număr suficient de mare de cazuri, astfel încât să permită o analiză a fiecărei zone distincte delimitate în teritoriul SDL. Unitatea de cercetare a fost locuința, înțelesă ca spațiul locuit de una sau mai multe persoane membrii ai familiei sau ai grupului care locuiesc împreună. Astfel, au fost valide 1.105 aplicate pe unitatea de cercetare, pe un eșantion multistratificat aleatoriu, structurat pe a) aria de cercetare (11 arii de aplicare) și b) tipul locuinței (casă sau bloc), fiind utilizat un pas statistic diferit pentru fiecare categorie. Au fost colectate date valide pentru 1.776 persoane locuitori ai locuințelor investigate.

În vederea coletării datelor și analizării acestora, au fost utilizate mai multe tipuri de instrumente, după cum urmează: chestionare pentru culegerea datelor, întâlniri de lucru, vizite în teren, interviuri, consultări publice, discuții de grup sau focusgrupuri.

Au fost utilizate trei tipuri de chestionare, având următoarele caracteristici: 1 chestionar cu operator, pe teren, destinate locatarilor, cu scopul identificării condițiilor de locuire, ocupare a capitalului uman, nivelului de trai și relațiilor comunitare; 1 chestionar fără operator, online, destinate locatarilor, cu scopul identificării problemelor și nevoilor din teritoriul investigat și 1 chestionar mixt, pe teren și online, destinat asociațiilor de proprietari și locatari, reprezentanților de bloc, cu scopul identificării condițiilor, nevoilor și problemelor la nivelul imobilului.

Ancheta pe bază de chestionar completată exclusiv online a fost realizată prin urmarea instrucțiunilor pentru scanarea codului QR sau a link-ului promovate printr-o campanie de animare a comunității, în care au fost lipite și distribuite afișe în teritoriu prin postări pe website-ul Grupului de Acțiune Locală, respectiv pagina de Facebook etc. Au fost completate 60 chestionare valide, din care 50 în ZUM-uri.

Ancheta pe bază de chestionar destinată reprezentanților de bloc (administratori și președinți) a fost realizată atât pe teren prin intermediul operatorilor, cât și prin urmarea instrucțiunilor pentru scanarea codului QR sau utilizarea link-ului de pe fișele de colectare distribuite. Au fost completate 6 fișe de colectare în zonele identificate.

Sondajul a fost realizat de o echipă de operatori distribuiți pe teritoriul de cercetare, astfel încât să acopere toate zonele identificate.

**ANEXA 3:** Declarație pe propria răspundere privind datele utilizate în cadrul Studiului de referință, cu asumarea faptului că, în situația în care, pe parcursul verificărilor, se vor identifica date incorecte/nereale, SDL va fi declarată neeligibilă.

**ANEXA 4:** Metodologia de eșantionare folosită în Studiul de referință.

**ANEXA 5:** Metodologia și instrumentele de cercetare (chestionarul/ chestionarele și ghidurile de interviuri/focus grup) folosite în Studiul de referință.

**ANEXA 6:** Baza de microdate primare rezultată din Studiul de referință va fi anexată la SDL în format .XLSX (Excel).

### 2.2.2. Validarea și declararea zonei/ zonelor urbane marginalizate

Cele 4 zone urbane marginalizate incluse în teritoriul SDL analizat sunt validate în urma verificării și validării indicatorilor cheie prin Studiul de referință și analiza diagnostic, în condiția recomandărilor metodologice de identificare, validare și declarare a teritoriului SDL și zonelor urbane marginalizate, prevăzute în "Atlasul zonelor urbane marginalizate din România" al WordBank și cele privind realizarea Strategiilor de Dezvoltare Locală – „Model Cadru pentru elaborarea Strategiilor de Dezvoltare Locală” - orașe /municipii cu populație de peste 20.000 locuitori, prin îndeplinirea cerințelor următoare:

| Criteria<br>Dimensiuni   | Indicatori cheie                                                                                                                                                                                                                                                                                                     | Nivel<br>indicator<br>ZUM1 | Nivel<br>indicator<br>ZUM2 | Nivel<br>indicator<br>ZUM3 | Nivel<br>indicator<br>ZUM4 | Praguri<br>minimale |
|--------------------------|----------------------------------------------------------------------------------------------------------------------------------------------------------------------------------------------------------------------------------------------------------------------------------------------------------------------|----------------------------|----------------------------|----------------------------|----------------------------|---------------------|
| Capital uman             | Proporția populației de 15-64 de ani care a absolvit maxim 8 clase (gimnaziu)                                                                                                                                                                                                                                        | 6,25%                      | 7,52%                      | 8,01%                      | 15,15%                     | 22%                 |
|                          | Proporția persoanelor cu dizabilități, boli cronice sau alte afecțiuni care le limitează activitățile zilnice                                                                                                                                                                                                        | 10,00%                     | 9,30%                      | 12,11%                     | 14,39%                     | 8%                  |
|                          | Proporția copiilor și adolescenților (0-17 ani) din populația totală                                                                                                                                                                                                                                                 | 22,50%                     | 21,20%                     | 20,74%                     | 21,21%                     | 20,50%              |
| Ocuparea forței de muncă | Proporția persoanelor de 15-64 ani care nu sunt încadrate pe piața formală a muncii (salariați cu contract de muncă sau lucrează oficial pe cont propriu, cu sau fără angajați - patron sau administrator de firmă, PFA, AF, întreprindere individuală, liber profesionist) și nici nu urmează o formă de învățământ | 23,75%                     | 22,98%                     | 23,82%                     | 24,24%                     | 22,50%              |
| Locuire                  | Proporția locuințelor supraaglomerate (<15,33 m <sup>2</sup> /persoană)                                                                                                                                                                                                                                              | 61,54%                     | 56,46%                     | 55,57%                     | 61,22%                     | 54%                 |
|                          | Nesiguranță locativă: proporția gospodăriilor ce nu dețin locuința în proprietate personală                                                                                                                                                                                                                          | 3,85%                      | 1,36%                      | 9,09%                      | 8,16%                      | 12%                 |

Indicatorii analizați în tabelul de mai sus au rezultat în urma cercetării din teren, prin intermediul căreia s-au identificat nevoile comunității din teritoriul SDL, rezultând ulterior validarea acestora drept comunitate marginalizată.

În acest scop, s-a utilizat un mix de metode, atât cantitative, cât și calitative, pentru a avea acces la o varietate de experiențe, atitudini și percepții cu privire la zonele investigate, iar tehnicile utilizate au fost următoarele: chestionar și recensământ (metode eminate cantitative), focus-grup și observație în teren (metode calitative). Îmbinarea acestora a permis colectarea de date obiective, direct măsurabile (nivel de educație, suprafață spațiu locativ pe persoană etc.), dar și de date subiective (detalii de viață cotidiană a locuitorilor, atitudini și credințe).

Localizarea zonelor urbane marginalizate este următoarea:

| ZUM                                                   | Localizare pe străzi                                                                                                                                                                                                                                                                                                                                                                                                                                                                                                                                                                                                                                                                                                                                                                                                                                                                                                                                                                                                                                                                                                                                                                                                                                                                                                                  |
|-------------------------------------------------------|---------------------------------------------------------------------------------------------------------------------------------------------------------------------------------------------------------------------------------------------------------------------------------------------------------------------------------------------------------------------------------------------------------------------------------------------------------------------------------------------------------------------------------------------------------------------------------------------------------------------------------------------------------------------------------------------------------------------------------------------------------------------------------------------------------------------------------------------------------------------------------------------------------------------------------------------------------------------------------------------------------------------------------------------------------------------------------------------------------------------------------------------------------------------------------------------------------------------------------------------------------------------------------------------------------------------------------------|
| <b>ZUM1<br/>Boccaccio</b>                             | Giovanni Boccaccio, Melinești, Peroni, Podul Înalt, Strada Melinești, Strada Frații Făgărășanu                                                                                                                                                                                                                                                                                                                                                                                                                                                                                                                                                                                                                                                                                                                                                                                                                                                                                                                                                                                                                                                                                                                                                                                                                                        |
| ZUM                                                   | Localizare pe străzi                                                                                                                                                                                                                                                                                                                                                                                                                                                                                                                                                                                                                                                                                                                                                                                                                                                                                                                                                                                                                                                                                                                                                                                                                                                                                                                  |
| <b>ZUM 2<br/>Reșița-Giurguiului</b>                   | Strada Reșița, Strada Spiniș, Strada Moldoveni, Strada Straja, Strada Grădiștea, Strada Tătulești, Aleea Huedin, Strada Luică, Strada Izvorul Trotușului, Strada Râul Șoimului, Strada Almașul Mare, Aleea Călinești, Aleea Slătioara, Aleea Reșița B, Aleea Ucea, Strada Coștila, Aleea Gornești, Aleea Uioara, Aleea Cetatea Veche, Strada Cetatea Veche, Strada Lamotești, Strada Izvorul Oltului, Strada Semenic, Aleea Izvorul Oltului, Aleea Lamotești, Aleea Crevedia, Strada Izvorul Mureșului, Aleea Izvorul Crișului, Strada Huedin, Aleea Țebea, Bulevardul Constantin Brâncoveanu, Strada Argeșelu, Aleea Dolina, Strada Călugăru Marin, Strada Sergent Marin Sandu, Strada Zamora, Strada Jepilor, Strada Odei, Strada Tudor Gociu, Strada Roșiori, Strada Ilie Oprea, Intrarea Zlătunoaia, Intrarea Șuerului, Intrarea Diademei, Intrarea Rolei, Intrarea Strunelor, Intrarea Roșiori, Strada Căpitan Nicolae Merișan, Intrarea Ciubărului, Strada Lt. Vasile Păiuș, Strada Slt. Nicolae Belerciu, Strada Scropoasa, Strada Zănoaga, Strada Almașul Mic, Aleea Argeșelu, Drumul Găzarului, Strada Izvorul Crișului, Aleea Izvorul Trotușului, Strada Covasna, Strada Urziceni, Intrarea Tunetului, Strada Uioara, Piața Reșița, Intrarea Zorleasca, Strada Slt. Belerciu Nicolae, Strada Pogoanele, Strada Izvorul Rece |
| ZUM                                                   | Localizare pe străzi                                                                                                                                                                                                                                                                                                                                                                                                                                                                                                                                                                                                                                                                                                                                                                                                                                                                                                                                                                                                                                                                                                                                                                                                                                                                                                                  |
| <b>ZUM 3 Berceni-<br/>Oleniței-Trunu<br/>Măgurele</b> | Strada Reșița, Strada Spiniș, Strada Moldoveni, Strada Straja, Strada Grădiștea, Strada Tătulești, Aleea Huedin, Strada Luică, Strada Izvorul Trotușului, Strada Râul Șoimului, Strada Almașul Mare, Aleea Călinești, Aleea Slătioara, Aleea Reșița B, Aleea Ucea, Strada Coștila, Aleea Gornești, Aleea Uioara, Aleea Cetatea Veche, Strada Cetatea Veche, Strada Lamotești, Strada Izvorul Oltului, Strada Semenic, Aleea Izvorul Oltului, Aleea Lamotești, Aleea Crevedia, Strada Izvorul Mureșului, Aleea Izvorul Crișului, Strada Huedin, Aleea Țebea, Bulevardul Constantin Brâncoveanu, Strada Argeșelu, Aleea Dolina, Strada Călugăru Marin, Strada Sergent Marin Sandu, Strada Zamora, Strada Jepilor, Strada Odei, Strada Tudor Gociu, Strada Roșiori, Strada Ilie Oprea, Intrarea Zlătunoaia, Intrarea Șuerului, Intrarea Diademei, Intrarea Rolei, Intrarea Strunelor, Intrarea Roșiori, Strada Căpitan Nicolae Merișan, Intrarea Ciubărului, Strada Lt. Vasile Păiuș, Strada Slt. Nicolae Belerciu, Strada Scropoasa, Strada Zănoaga, Strada Almașul Mic, Aleea Argeșelu, Drumul Găzarului, Strada Izvorul Crișului, Aleea Izvorul Trotușului, Strada Covasna, Strada Urziceni, Intrarea Tunetului, Strada Uioara, Piața Reșița, Intrarea Zorleasca, Strada Slt. Belerciu Nicolae, Strada Pogoanele, Strada Izvorul Rece |
| ZUM                                                   | Localizare pe străzi                                                                                                                                                                                                                                                                                                                                                                                                                                                                                                                                                                                                                                                                                                                                                                                                                                                                                                                                                                                                                                                                                                                                                                                                                                                                                                                  |
| <b>ZUM 4<br/>Nehoiu-Crețești</b>                      | Strada Învățătorului, Strada Maria Lăzărescu, Strada Cetatea Poenari, Strada Râul Vedea, Strada Boian, Strada Măceșului, Strada Dălhăuți, Strada Serg. Dumitru Lătărețu, Strada Muntele Lung, Strada Arcadie, Aleea Nehoiu, Strada Nehoiu, Bulevardul Metalurgiei, Drumul Crețeștilor                                                                                                                                                                                                                                                                                                                                                                                                                                                                                                                                                                                                                                                                                                                                                                                                                                                                                                                                                                                                                                                 |

Toatele cele patru zone urbane marginalizate sunt validate prin demonstrarea îndeplinirii următoarelor cerințe minime:

1. nivel scăzut de capital uman: doi din cei trei indicatori corespunzători au valori ce depășesc pragul minimal aferent, în toate cele 4 zone marginalizate
2. nivel scăzut de ocupare în sectorul formal;
3. condiții de locuire precară: unul dintre cei doi indicatori corespunzători are valori care depășesc pragul minimal aferent, în toate cele 4 zone urbane marginalizate.

**ANEXA 7: Decizia GAL privind delimitarea teritoriului SDL și declararea ZUM selectate din teritoriul SDL (care în prealabil au fost validate)**

## 2.3 Analiza diagnostic a nevoilor, resurselor și problemelor populației din teritoriul SDL

### 2.3.1 Populația și caracteristicile demografice

- ▶ numărul de locuitori, structura populației pe categorii de vârstă, gen, etnie;

Populația are o structură echilibrată în ceea ce privește categoriile de vârstă, cu aproximativ 20,57% tineri (copii și adolescenți), 39,71% adulți activi (18-54 ani) și 39,71% persoane în vârstă (55 ani și peste). Această distribuție reflectă o posibilă scădere a ratei natalității și impune potențiale provocări pentru susținerea populației în vârstă în viitor.

Referitor la structura pe gen a populației din teritoriul SDL analizat se observă o predominanță a populației de sex feminin, indicând o distribuție demografică înclinată către femei (57,27% - femei; 42,73% - bărbați).

Analizând compoziția etnică a populației se evidențiază preponderența clară a etniei române (97,81%), urmată de minorități semnificativ mai reduse. Teritoriul SDL analizat inclusiv fiecare zonă distinctă și ZUM, găzduiește o populație matură și predominant feminină, cu o cultură predominant românească.

- ▶ nivelul de educație și calificare a adulților;

În ceea ce privește nivelul de educație, la nivelul întregului teritoriu SDL, ponderea cea mai mare (33,99%) aparține persoanelor care au studii liceale, în timp ce ponderea cea mai mică (2,03%) aparține celor cu studii universitare. Aceasta poate indica faptul că mulți locuitori aleg să nu urmeze studii superioare sau nu au acces la ele. Nivelul scăzut de educație într-o comunitate duce la șanse reduse de angajare, venituri scăzute, creșterea sărăciei, criminalitate, probleme de sănătate și scăderea potențialului economic.

- ▶ participarea la educație a copiilor (0-17 ani), rata abandonului școlar și rata părăsirii timpurii a școlii, motivele abandonului școlar și ale părăsirii timpurii a școlii;

În teritoriul SDL, persoanele cu vârste școlare care merg la grădiniță/ școală, au o frecvență bună a participării în proporție de 94,46%. În același context sunt și cazuri izolate de persoane care nu au fost niciodată la școală. Cazuri de abandon școlar au fost identificate în ZUM 2 (4,17% pentru toate persoanele din locuință), în ZUM 3 (0,82% pentru toate persoanele din locuință și 0,41% pentru doar câteva persoane), în ZUM 1 (0,39% pentru toate persoanele din locuință) și în ZUM 4 (0,76% pentru toate persoanele din locuință).

Printre motivele care conduc la abandonul școlar se înscriu cele care țin de boală (ex. boli psihice), cazuri deosebite în familie (ex. decesul tatălui) sau legate de conduită (ex. lipsa disciplinei, lipsa voinței).

- ▶ tendințele demografice: adulți/ copii/ persoane peste 54 ani, persoane vârstnice etc.

În ceea ce privește proporția copiilor (0-17 ani) din total populație cercetată prin metoda cantitativă și care a declarat vârsta, la nivelul întregului teritoriu SDL, aceștia reprezintă 20,57% iar la nivelul ZF reprezintă 19,48%. De asemenea, la nivelul ZUM 1, proporția copiilor reprezintă 22,50%; la nivelul ZUM 2, ponderea copiilor este de 21,26%; la nivelul ZUM 3 este de 20,80%; în ZUM 4 reprezintă 21,21% din total populație cercetată.

Proporția tinerilor cu vârste între 18 și 39 ani este de 16,74% la nivelul teritoriului SDL, proporția cea mai ridicată a tinerilor regăsindu-se în cadrul ZUM 1 (20,00%). La nivelul ZF, ponderea tinerilor are



valori similare (ZF 19,13%), în timp ce la nivelul ZUM 4 se regăsește ponderea cea mai scăzută de 12,88%, de la nivelul zonelor analizate (ZUM 2 - 15,78%; ZUM 3 – 15,55%).

Proporția adulților cu vârste între 40 și 64 ani este de 37,49% la nivel de SDL și predomină în toate zonele analizate.

Vârștii cu vârste de peste 65 de ani reprezintă 25,20% la nivel de SDL. La nivelul ZUM 3, această categorie a populației are ponderea cea mai mare, respectiv 27,91%.

► **proporția populației de 15 -64 de ani care a absolvit maxim 8 clase (gimnaziu)**

Referitor la ponderea populației cu vârste cuprinse între 15 și 64 de ani, care a absolvit maxim 8 clase (gimnaziu), pe întreg teritoriul SDL, aceasta reprezintă 8,54% din totalul populației analizate. În ceea ce privește zona funcțională, ZF înregistrează un procent de 9,19% de persoane cu vârsta cuprinsă între 15 și 64 de ani, care a absolvit maxim 8 clase (gimnaziu). La nivelul zonelor urbane marginalizate, situația se prezintă astfel: ZUM 1 – 6,25%, ZUM 2 – 7,52%, ZUM 3 – 8,01%, ZUM 4 – 15,15%. Ponderea cea mai mare a populației de 15-64 de ani care a absolvit maxim 8 clase, din totalul populației analizate la nivel de teritoriu, se înregistrează la nivelul ZUM 4 (15,15%)

► **proporția persoanelor cu dizabilități, boli cronice sau alte afecțiuni care le limitează activitățile zilnice**

Pe întreg teritoriul, 10,36% din populație se confruntă cu dizabilități, boli cronice sau alte afecțiuni care le limitează activitățile de zi cu zi. Există variații clare între diferitele zone ale teritoriului SDL în ceea ce privește proporția de persoane cu dizabilități sau afecțiuni care le afectează viața cotidiană. În timp ce zonele ZUM 3 (12,11%) și ZUM 4 (14,39%) se disting prin procente mai ridicate, sugerează o nevoie crescută de servicii și facilități adaptate, zonele ZF (8,74%) și ZUM 2 (9,30%) sunt ușor sub media generală. O parte dintre aceste persoane dețin certificat de handicap, la nivelul întregului teritoriu SDL ponderea acestora fiind de 2,72%. Cea mai ridicată valoare procentuală înregistrată la nivelul zonelor urbane marginalizate pentru persoanele care dețin certificate de handicap se observă în cadrul ZUM 4 (3,79%). Cele mai puține cazuri se înregistrează la nivelul ZUM 2 (1,23%).

► **proporția copiilor (0-17 ani) din populația totală**

În ceea ce privește proporția copiilor (0-17 ani) din total populație cercetată prin metoda cantitativă, la nivelul întregului teritoriu SDL, aceștia reprezintă 20,51%. La nivelul ZUM 1, proporția copiilor reprezintă 22,50% (cei mai mulți fiind cei cu vârste cuprinse între 7 și 14 ani); la nivelul ZUM 2, ponderea copiilor este de 21,20% (7,25% se încadrează în categoria 17 ani); la nivelul ZUM 3, în total populație cercetată, ponderea celor cu vârste cuprinse între 0 și 17 ani este de 20,74% (4,31% se încadrează în categoria 11-14 ani); în ZUM 4, populația cu vârste cuprinse între 0 și 17 ani, reprezintă 21,21% din total populație cercetată, unde 6,06% (cei mai mulți) sunt copii cu vârsta de 17 ani. În cazul zonei funcționale, ZF reprezintă 19,41% copii 0-17 ani) din total populație analizate. ZF are cea mai mică proporție de copii dintre toate zonele, aceasta indică o structură demografică ușor mai matură în ZF comparativ cu celelalte zone.

### 2.3.2 Ocupare, mediul de afaceri și protecție socială

- ▶ total populație ocupată (distribuția pe sexe, gen, categorii de vârstă, sector de activitate);

La nivelul întregului teritoriu SDL, luând în calcul toate categoriile de vârstă, ponderea populației ocupate, din totalul populației analizate, este de 36,13%, structura ocupațională indicând o pondere de 34,41% ce revine angajaților și o pondere de 1,72% pentru antreprenori. La nivelul zonei funcționale (ZF), ponderea populației ocupate este de 40,84%, în timp ce procente mai scăzute se înregistrează în ZUM 2 (38,80%), ZUM 3 (28,90%) sau ZUM 4 (40,46%). În ZUM 1, ponderea populației ocupate (angajați și antreprenori) din întreaga populație analizată la nivel de zonă, este de 41,33%.

În ceea ce privește distribuția populației pe gen/sex, populația ocupată este reprezentată în proporție de 54,53% de femei, în timp ce bărbații reprezintă 45,47%. În ceea ce privește distribuția populației pe vârste, tinerii cu vârste cuprinse între 18 și 24 de ani reprezintă o proporție modestă de 2,39% din totalul populației analizate; grupul de vârstă al adulților tineri angajați sau antreprenori cu vârste între 25 și 34 de ani, reprezintă 14,43%; categoria de vârstă de 35-39 de ani are o prezență similară în rândul populației ocupate, cu 15,26%, ponderi mai semnificative având populația ocupată cu vârste între 40 și 44 de ani (23,47%) și cu vârste între 45-54 de ani, care reprezintă 27,21%; persoanele de vârsta a treia, cuprinse între 55 și 64 de ani, reprezintă 19,28%.

În ceea ce privește distribuția populației pe sector de activitate, se remarcă sectorul serviciilor în care activează 55,77% din populația ocupată, acesta fiind clar motorul economiei în teritoriul SDL. Acest lucru reflectă creșterea urbanizării și schimbările în cererea de servicii, cum ar fi educația, sănătatea, tehnologia și altele.

- ▶ tineri (16-24 ani) care nu sunt încadrați în muncă și nici nu urmează o formă de educație sau formare, șomeri, persoane inactive;

În ceea ce privește tinerii (16-24 ani) care nu sunt încadrați în muncă și nici nu urmează o formă de educație sau formare, din totalul populației analizate la nivelul teritoriului SDL, aceștia reprezintă 37,25%. La nivelul ZUM 2 (54,41%) și ZUM 4 (50%), ponderea acestora este mai ridicată decât la nivelul celorlalte zone analizate.

Pentru categoria de vârstă de 16 – 64 ani, ponderea persoanelor fără ocupație (șomeri sau persoane inactive) este de 34,29% la nivelul întregului teritoriu, ponderea cea mai ridicată în cadrul unei zone semnalându-se la nivel de ZUM 3 (41,47%).

- ▶ proporția persoanelor de 15-64 ani care nu sunt încadrate pe piața formală a muncii (salariați cu contract de muncă sau lucrează oficial pe cont propriu, cu sau fără angajați - patron sau administrator de firmă, PFA, AF, întreprindere individuală, liber profesionist) și nici nu urmează o formă de învățământ;

În ceea ce privește populația cu vârste cuprinse între 15-64 ani care nu sunt încadrate pe piața formală a muncii și nici nu urmează o formă de educație sau formare, din totalul populației analizate la nivelul teritoriului SDL, aceasta reprezintă 32,92%. În toate cele patru zone urbane marginalizate, ponderea persoanelor aflate în această situație este cuprinsă între 33% și 40%, cu excepția zonei funcționale unde ponderea este mai scăzută (23,84%). Referitor la șomeri și populația inactivă cu vârste cuprinse între 15 și 64 ani, la nivelul teritoriului SDL, ponderea acestora este de 34,29% din total persoane analizate. Dintre cele patru zone urbane marginalizate, în ZUM 3 sunt cele mai multe

persoane din această categorie, respectiv 13,75%, urmată de ZUM 2 cu 9,88%. La nivelul ZF există un procent de 7,62% persoane care nu sunt încadrate pe piața formală a muncii și nici nu urmează o formă de învățământ.

De asemenea, în 17,92% dintre gospodăriile din teritoriul SDL, analizate în cadrul studiului, se înregistrează persoane care nu au loc de muncă.

► **afacerile locale și situația locurilor de muncă;**

Dintre motivele care îngreunează găsirea unui loc de muncă, cel mai des invocat a fost cel legat de lipsa accesului la informații referitor la oferte de muncă (5,07%), lipsa unei calificări sau a studiilor necesare (3,35%), dar și condițiile de lucru oferite (2,71%). Cea mai frecventă problemă întâmpinată în găsirea unui loc de muncă este lipsa accesului la informații despre ofertele de muncă, acest motiv fiind cel mai des menționat, în special la nivelul ZF (1,45%) și ZUM 3 (2,81%). În ZUM 2, 0,81% dintre respondenți consideră că principalul obstacol în găsirea unui loc de muncă este lipsa calificărilor sau a studiilor necesare.

► **principalele surse de venit ale populației și situația financiară (venituri și cheltuieli).**

Principala sursă de venit la nivelul gospodăriilor analizate din teritoriul SDL este salariul (56,92%), urmată de pensie (49,14%) și veniturile din alocații (15,84%). Aceeași situație apare și în cazul ZF, ZUM 1, ZUM 2, ZUM 3 și ZUM 4, unde salariul este principala sursă de venit, urmat de pensie.

La nivelul întregului teritoriu SDL, 43,29% din gospodării dispun de venituri lunare care depășesc pragul de 5.000 de lei. În contrast, la celălalt capăt al spectrului, 12,44% din gospodării înregistrează venituri lunare cuprinse de sub 2.000 de lei.

În ceea ce privește măsura în care veniturile satisfac nevoile lunare, datele arată că pentru 53,84% din întreaga populație analizată, veniturile acoperă cu greu cheltuielile cu aspecte esențiale precum întreținerea, alimentația, medicamentele, chirie și altele. Pentru această mare parte a populației, gestionarea bugetului poate fi un efort constant.

### 2.3.3. Locuire și acces la utilități

- ▶ copii și tineri ai străzii, persoane fără adăpost din raza respectivă;

În urma analizei declarațiilor intervievaților și a datelor culese din teritoriul analizat, a fost semnalată prezența persoanelor fără adăpost în toate zonele analizate. Cele mai multe astfel de cazuri s-au evidențiat în ZUM 3, iar cele mai puține în ZUM 1. Faptul că s-au identificat cazuri de copii și tineri ai străzii sau persoane fără adăpost în toate zonele analizate indică existența unor probleme sociale care afectează comunitățile din aceste zone. Aceste situații pot fi legate de sărăcie, lipsa accesului la locuințe sau probleme de sănătate mentală.

- ▶ numărul total de locuințe, din care locuințe sociale sau locuințe ieftine/ cu caracter social/ închiriate de autoritatea publică locală sau cu titlu gratuit;

Sectorul 4 are în administrare 120 (72+48) de apartamente tip A.N.L- în Șos. Olteniței nr. 219 și 238 de apartamente sociale în Aleea Nehoiu nr.2-12 Bl. F2-119 apartamente și F3-119 apartamente. S-au înregistrat un număr de 389 de Cereri înregistrate pt. locuințe sociale, 212 de cereri de la evacuate, alte 420 de cereri pentru locuințe tip ANL. Ultima recepție a locuințelor s-a realizat în septembrie 2017 ANL pentru 48 de locuințe pentru tineri, destinate închirierii.

- ▶ tipurile de locuințe;

Din punctul de vedere al tipologiei lor, majoritatea locuințelor din teritoriul SDL studiat (78,93%) sunt în blocuri. În ZF, aproximativ 13,08% din persoane locuiesc la casă iar 17,53% locuiesc la bloc. Alegerea tipului de locuință poate fi influențată de o varietate de factori, inclusiv disponibilitatea și costul locuințelor, accesul la servicii și infrastructură, precum și preferințele personale ale locuitorilor.

- ▶ proprietatea asupra locuințelor;

Din perspectiva proprietății, se observă că o proporție semnificativă, respectiv 93,42%, din locuințele situate în teritoriul SDL analizat sunt deținute ca proprietate personală de către respondenți. Acest lucru indică faptul că cea mai mare parte a populației studiate deține locuința în care locuiește. În contrast, 6,58% dintre respondenți nu dețin locuința în care trăiesc, ceea ce înseamnă că aceștia locuiesc în chirie sau în alte tipuri de locuințe care nu sunt deținute de ei înșiși.

- ▶ nesiguranța locativă: proporția gospodăriilor ce nu dețin locuința în proprietate personală;

Zonele în care proporția gospodăriilor ce nu dețin locuința în proprietate personală este mai ridicată sunt ZUM 3 (9,81%), ZUM 4 (8,33%) și ZF (7,19%). Această variație poate fi cauzată de diferite situații personale și economice ale locuitorilor din această zonă.

- ▶ proporția locuințelor supraaglomerate;

Din datele analizate la nivelul teritoriului SDL, peste jumătate din locuințe sunt supraaglomerate (52,94%), înregistrând valori mai mici de 15,33 m<sup>2</sup> / locuitor. Supraaglomerarea se referă la faptul că există un număr mare de persoane care împart aceeași locuință și spațiul disponibil pe persoană este limitat.

Această situație evidențiază necesitatea preocupărilor legate de calitatea vieții și de bunăstarea locuitorilor, deoarece supraaglomerarea poate duce la condiții de trai inconfortabile, lipsă de intimitate și impact negativ asupra sănătății și a calității vieții.

- ▶ starea și calitatea locuințelor;

În privința gradului de mulțumire al locuitorilor cu privire la calitatea locuirii, se constată faptul că la nivelul teritoriului SDL analizat un număr semnificativ dintre respondenți se declară mulțumiți de starea și calitatea locuințelor în care trăiesc.

Aspectele care generează nemulțumirea cetățenilor sunt legate de aspectul exterior și interior al blocului (toate zonele analizate), modul în care locuința protejează de zgomotele din exterior (ZUM 1, ZUM 2, ZUM 4), modul în care funcționează sistemul de canalizare (ZUM 4, ZUM 2, ZUM 1).

► dotarea locuințelor cu bucătărie și baie;

În ceea ce privește gradul de confort, la nivelul teritoriului analizat, 97,85% dintre locuințele analizate sunt dotate cu baie proprie și 98,96% au bucătărie proprie. La nivelul ZF, 1,03% dintre locuințele analizate nu au baie proprie și 0,19% nu au bucătărie proprie, iar la nivelul ZUM 4, doar 4,07% dintre locuințe au bucătărie proprie iar un procent de 0,47% nu au baie proprie.

► conectarea locuințelor la utilități (alimentarea cu apă, sistemul de canalizare, gaze naturale și energie termică, energie electrică, serviciul de salubritate locală);

Analizând rezultatele studiului, se observă că majoritatea locuințelor din ZF cât și din cele patru ZUM-uri din teritoriul SDL sunt conectate în proporție de peste 98% la rețeaua de apă și la sistemul de canalizare, la fel și în cazul energiei electrice.

În ceea ce privește rețeaua de apă, se observă că există un procent de locuințe neconectate la aceasta în două zone, respectiv în ZF, procentul de locuințe neconectate la rețeaua de apă este de 1,22%, iar în ZUM 1, acest procent ajunge la 4,00%. Această situație arată că există probleme semnificative legate de furnizarea de apă potabilă pentru un număr semnificativ de locuințe în aceste zone.

În privința sistemului de canalizare se evidențiază la nivelul mai multor zone lipsa conectivității locuințelor la acesta, respectiv: în ZF (2,47%), în ZUM 1 (4,00%), în ZUM 2 (0,35%) și în ZUM 3 (0,26%). Lipsa conectivității la sistemul de canalizare poate duce la impacte negative asupra mediului și sănătății publice.

Referitor la instalația electrică, doar în ZUM 4 datele colectate au evidențiat un procent de 2,13% dintre locuințe care nu sunt conectate la aceasta. Aceasta este o problemă semnificativă, deoarece electricitatea este un serviciu esențial pentru majoritatea activităților din viața de zi cu zi, inclusiv iluminat, aparate electrocasnice și multe altele.

► situația datoriilor la utilități (dacă este cazul).

În privința datoriilor, la nivelul teritoriului analizat, un număr mic de locuințe raportează datorii la plata chiriei locuinței, nivelul acestora situându-se la 500 lei sau 1.500 lei în cadrul ZUM 1.

### 2.3.4 Accesul la instituții și servicii publice

▶ serviciile sociale/ medicale/ socio-medicale;

La nivelul de ZUM procentul de gospodării care primesc ajutor social este mic, variind între zone. Cele mai multe gospodării beneficiare de ajutor social se găsesc în ZUM 3, cu 4,82%, în timp ce în ZUM 4 nu există gospodării care primesc ajutor social. În ceea ce privește accesul la servicii medicale, locuitorii din ZUM 1 și ZUM 4 percep că acesta este "așa și așa," semnalând posibile provocări sau dificultăți în accesarea acestor servicii în aceste zone. La nivelul teritoriului SDL, majoritatea persoanelor dintr-o locuință au asigurare de sănătate, cu excepții izolate în ZUM 2 și ZF. În ceea ce privește înscrierea la medicul de familie, situația este similară, cu majoritatea persoanelor din locuință înscrise la medicul de familie, dar cu excepții în ZUM 2 și ZF.

▶ serviciile educaționale

Percepția locuitorilor în privința școlilor, grădinițelor și creșelor existente la nivelul teritoriului este în general una bună. Un grad de ușoară nemulțumire privind calitatea zonei de locuit din perspectiva unităților de învățământ se remarcă în ZUM 1 și ZUM 4.

▶ servicii culturale și recreaționale

În toate Zonele analizate percepția locuitorilor privind accesul la servicii culturale și recreaționale este în general una de mulțumire.

▶ transportul public;

Referitor la calitatea transportului în comun, cel mai puțin mulțumiți sunt locuitorii din ZUM 4. În ceea ce privește distanța spre stația de autobuz sau mijloacele de transport public, ZUM 3 este mai puțin accesibilă cu mijloace de transport în comun.

▶ spațiile de recreere și de petrecere a timpului liber, parcurile, terenurile de sport, locurile de joacă pentru copii;

Nivelul de apreciere privind parcurile, locurile de joacă pentru copii și spațiile verzi din jurul blocului este mai scăzut în ZUM 4 și ZUM 1.

▶ locurile de parcare.

În ansamblu, rezultatele evidențiază că majoritatea locuitorilor din zonele analizate au o percepție moderată cu privire la calitatea și accesibilitatea locurilor de parcare, accesului mașinilor pe carosabil și accesului pietonilor pe trotuare și aleile dintre blocuri.

▶ Altele

Rezultatele arată că există o percepție generală pozitivă cu privire la calitatea serviciilor comerciale și serviciilor financiare în aceste zone. Cu toate acestea, există loc pentru îmbunătățiri în ceea ce privește oportunitățile de angajare. Acest lucru poate indica nevoia de a dezvolta mai multe locuri de muncă sau de a spori accesul la aceste oportunități în comunitățile analizate.

**ANEXA 8: Tabelul 2** completat cu date referitoare la principalele servicii de sănătate, educație, recreere, precum și la infrastructura medico-socială existentă.

### 2.3.5. Analiza problemelor comunitare ale diferitelor zone distincte din teritoriul SDL, cu accent pe ZUM

#### 2.3.5.1. Persoanele aflate în risc de sărăcie sau excluziune socială

În urma realizării cercetării pe baza chestionarelor, componenta unei gospodării la nivelul teritoriului SDL analizat este următoarea:

- Naționalitate – peste 97% români.
- Etnie – 1,74% romi declarați.
- Femei – peste 57%.
- Vârsta între 25 și 54 de ani – peste 40%.
- În ceea ce privește copiii lăsați în grija altor persoane (ex. părinți plecați temporar la muncă în străinătate), se evidențiază următoarele date: la nivelul ZF (1,47%), în ZUM 2 (0,68%), în ZUM 3 (1,01%) și în ZUM 4 (2,04%). La nivelul ZUM 1 nu există astfel de cazuri.
- În ceea ce privește copiii care au fost dați în îngrijire altor persoane sau beneficiază de alte forme de plasament conform legislației în vigoare, se înregistrează la nivelul ZF 0,29% de cazuri, în ZUM 3 0,76% de cazuri iar în ZUM 4 sunt 2,04%.
- Persoane cu dizabilități, probleme fizice sau psihice – din totalul cazurilor raportate cele mai multe, 40,35%, se înregistrează la nivelul ZUM 3, 26,32% în ZF, 20,61% în ZUM 2, 8,33% în ZUM 4 iar cele mai puține cazuri se înregistrează în ZUM 1, 4,39% .
- Gospodării cu persoane casnice sau întreținute: - din totalul cazurilor raportate cele mai multe, 40,00%, se înregistrează la nivelul ZUM 3, 28,89% în ZF, 26,67% în ZUM 2, 4,44% în ZUM 1 iar în ZUM 4 nu se înregistrează nici un astfel de caz.

Conform definiției Eurostat (indicatorul AROPE), **persoanele în risc de sărăcie sau excluziune socială** sunt persoanele care se află într-una din următoarele situații:

#### ▶ (A) persoanele aflate în risc de sărăcie

Sunt acele persoane care au un venit disponibil situat sub pragul riscului de sărăcie, estimat la 1.165 lei / lună. Conform datelor analizate la nivel de zonă, ZUM 4 înregistrează cel mai înalt procent de persoane în risc de sărăcie (47,73%), ceea ce indică o proporție semnificativă de locuitori care se confruntă cu dificultăți financiare și care au venituri sub nivelul necesar asigurării unui trai decent. Aceste date arată că ZUM 4 are cea mai mare nevoie de sprijin economic și social pentru a aborda problemele legate de sărăcie.

În ZUM 1, procentul de persoane aflate în risc de sărăcie este de asemenea semnificativ (25%), ca și la nivelul ZF (25,31%). Acest lucru sugerează o situație economică mai fragilă și în această zonă comparativ cu ZUM 2 unde se înregistrează cel mai scăzut procent de 17,24%, persoane în risc de sărăcie. Acest lucru indică o situație mai stabilă din punct de vedere financiar în această zonă și o distribuție mai uniformă a veniturilor.

#### ▶ (B) persoanele care se confruntă cu o deprivare materială severă

Sunt acele persoane care dispun de condiții de trai extrem de limitate din cauza lipsei resurselor. Astfel, la nivel de zone, ZF înregistrează cel mai ridicat procent, 40,29%, de lipsă a unui automobil iar ZUM 1 cel mai scăzut (23,08%). Încă există persoane care nu au televizor în ZUM 1 (3,85%), ZF (2,06%) și ZUM 3 (1,26%), cu ZUM 1 având cea mai mare lipsă de televizoare. Prezența frigiderului este mai scăzută în ZF (2,65%) aici înregistrându-se cea mai mare lipsă de frigider, pe când în ZUM

1 și ZUM 2 nu se înregistrează nici un astfel de caz. Prezența aragazului este mai scăzută în ZUM 4 (2,04%) și ZF (1,76%), cu ZUM 4 având cea mai mare lipsă de aragaze. Prezența aspiratorului este mai scăzută în ZUM 1 (11,54%), în timp ce ZUM 3 (3,79%) are cel mai mic procent de lipsă. Prezența mașinii de spălat este mai scăzută în ZUM 1 (7,69%) iar cel mai mic procent de lipsă se înregistrează în ZUM 3 (1,01%). Prezența calculatorului / laptopului este mai scăzută în ZUM 2 (38,44%), ZF (35,59%) și ZUM 1 (34,62%), în timp ce ZUM 4 are cel mai mic procent de lipsă, 22,45%.

► **(C) persoanele care trăiesc în gospodării cu o intensitate extrem de redusă a muncii**

Sunt cele cu vârsta cuprinsă între 0-59 ani care locuiesc în gospodării în care adulții (cu vârsta între 18-59 ani) au lucrat în anul anterior la mai puțin de 20% din potențialul lor total. Proporția persoanelor care trăiesc în gospodării cu o intensitate extrem de redusă a muncii la nivel de zone este următoarea:

ZUM 1 are cel mai mare procent de persoane care trăiesc în gospodării cu o intensitate extrem de redusă a muncii, 46,25% dintre respondenți din această zonă se confruntă cu această problemă. ZUM 4 are un procent semnificativ de persoane în gospodării cu o intensitate extrem de redusă a muncii, de 37,88%, în timp ce ZUM 3 înregistrează un procent de 23,00% iar ZUM 2 are cel mai mic procent de 13,00% persoane care trăiesc în gospodării cu o intensitate extrem de redusă a muncii. La nivelul teritoriului SDL, aproximativ 20,94% dintre respondenți trăiesc în gospodării cu o intensitate extrem de redusă a muncii.

În ceea ce privește situația actelor de identitate la nivel de gospodărie, în teritoriul SDL, cei intervievați au declarat că 0,71% dintre persoanele cu care locuiesc nu au certificat naștere/ carte de identitate/ certificat căsătorie.

Nu mai puțin de 10,36% dintre intervievați au indicat prezența în familie a persoanelor cu dizabilități. Cea mai puțin favorabilă situație se înregistrează în ZUM 4 și ZUM 3, unde peste 14% respectiv 12% dintre respondenți au indicat prezența în familie a persoanelor cu dizabilități.

Deși populația care predomină în teritoriul SDL analizat are vârste cuprinse între 18 și 54 de ani, persoanele de 65 ani și peste reprezintă 25,20% din populație, iar cele mai multe persoane vârstnice care nu se mai descurcă singure și trebuie îngrijite se regăsesc pe raza ZUM 4 (0,18% din total populație analizată). Ponderea acestei categorii de populație în ZUM 3 este de 0,09%, iar în ZUM 1, ZUM 2 și ZF nu au fost identificate persoane de peste 65 de ani aflate în situații de dependență.

În teritoriul SDL și în zonele analizate există atât copii care nu au fost înscriși la școală sau la grădiniță, ponderea cea mai mare fiind înregistrată în ZUM 3 (0,99%), cât și cazuri de persoane care nu au fost niciodată la școală cel mai ridicat procent fiind înregistrat în ZUM 2 (0,24%). Ponderea cea mai mare a copiilor cu cerințe educaționale speciale se înregistrează în ZUM 1 (13,64%), iar în ZUM 4 nu se înregistrează nici un astfel de caz. În ce privesc cazurile de repetenție acestea sunt izolate și apar doar la nivelul ZUM 3. În mare parte, aceste cazuri au apărut din cauza sărăciei și a lipsei de interes pentru educație.



### 2.3.5.2. Problemele comunitare din perspectiva cetățenilor și a autorităților/instituțiilor

Din datele culese cu ajutorul chestionarelor aplicate în teritoriul SDL, dar și din discuțiile de grup purtate în cadrul focus grupurilor organizate au fost identificate următoarele probleme din perspectiva cetățenilor, a reprezentanților sectorului privat, sectorului public și ai societății civile:

**Problemele semnalate de cetățeni și culese pe parcursul cercetării efectuate în teren au fost grupate pe următoarele categorii semnificative:**

- Dezvoltarea și îmbunătățirea infrastructurii școlare și preșcolare, cu o cerere semnificativă în ZUM 4 și ZUM 1, care implică construcția de școli noi și asigurarea resurselor educaționale adecvate.
- Creșterea accesului la facilități sportive pentru o viață activă și sănătoasă, cu dorința de a dezvolta terenuri de sport și săli de sport.
- Dezvoltarea și extinderea zonelor verzi în comunitate, cu accent pe crearea de parcuri și spații de recreere bine întreținute.
- Sprijin pentru persoanele vulnerabile, inclusiv locuințe sociale și centre de zi, pentru a ajuta familiile care se confruntă cu dificultăți sociale și economice.
- Îmbunătățiri în infrastructura tehnico-edilitară, cum ar fi rețelele de apă, canalizare, energie electrică, gaze și gestionarea deșeurilor.
- Accesibilizarea trotuarelor, în unele zone, pentru persoanele cu dizabilități.

**În urma întâlnirilor cu reprezentanții din mai multe sectoare (privat, public și societate civilă), au fost identificate mai multe probleme majore:**

- Probleme legate de locuire: s-au semnalat probleme legate de izolarea fonică și termică a blocurilor rezidențiale. Reabilitarea și anveloparea acestora sunt necesare pentru a îmbunătăți eficiența energetică și calitatea vieții. De asemenea, aspectul estetic al clădirilor degradate trebuie abordat pentru a îmbunătăți imaginea cartierului.
- Spații verzi și locuri de parcare: spațiile verzi bine întreținute oferă un mediu mai plăcut pentru petrecerea timpului liber și contribuie la sănătatea și bunăstarea locuitorilor. Problemele legate de parcare și alocarea locurilor de parcare reprezintă o preocupare semnificativă pentru comunitate.
- Probleme legate de capitalul uman: educația și dezvoltarea copiilor sunt prioritare. Îmbunătățirea infrastructurii preșcolare și școlare este necesară, precum și facilități pentru activități sportive și recreative gratuite pentru copii. Aceste măsuri contribuie la dezvoltarea armonioasă a copiilor.
- Liniștea și ordinea publică: prezența Poliției Locale pe străzi și instalarea camerelor de supraveghere sunt necesare pentru prevenirea infracțiunilor și menținerea unui mediu sigur pentru locuitori. Aceste măsuri pot reduce stresul și anxietatea în comunitate.
- Infrastructura rutieră și transportul public: îmbunătățirea infrastructurii rutiere și dezvoltarea unei rețele de transport public eficiente sunt esențiale pentru asigurarea circulației fluide și pentru a reduce traficul. Acest lucru poate contribui la creșterea siguranței rutiere și la oferirea de alternative convenabile de deplasare.

## 2.4. Acțiunile desfășurate anterior în teritoriul SDL

Dezvoltarea durabilă a Sectorului 4 reprezintă o prioritate a autorităților locale și poate fi susținută de o comunitate ce promovează un mediu înconjurător sănătos prin utilizarea eficientă a resurselor în sensul dezvoltării unei economii locale viabile. Scopul final al guvernării și al politicilor publice este acela de a asigura prosperitatea și competitivitatea într-un mod sustenabil din punct de vedere economic, social, al serviciilor și protecției mediului înconjurător, iar calitatea politicilor publice poate fi evaluată prin raportarea la eficiență și la capacitatea de a răspunde nevoilor identificate la nivelul unei comunități.

În ultimii ani, politicile de dezvoltare locală din teritoriul SDL au fost adoptate în vederea respectării condițiilor de împlinire umană și socio-economică a locuitorilor Sectorului 4, prin coordonarea eficientă a tuturor serviciilor de susținere a mijloacelor corespunzătoare de muncă și de trai sănătos, iar munca, recreerea, transportul, sănătatea și educația să fie la îndemâna cetățenilor, la calitatea așteptată de aceștia. Una din strategiile sectoriale implementate la nivelul teritoriului este strategia de dezvoltare a serviciilor sociale 2019 – 2024 care are ca obiectiv general identificarea și soluționarea urgențelor sociale individuale și colective ale comunității, prin implementarea acțiunilor antisărăcie, de prevenire și combatere a marginalizării sociale.

La nivel teritoriului SDL au fost implementare sau sunt în curs de implementare mai multe proiecte, precum cel de renovare energetică integrată pentru grădinița școlii gimnaziale nr.308, situată pe strada Izvorul Oltului nr.3. Proiectul a vizat modernizarea și optimizarea infrastructurii clădirii pentru a face față cerințelor energetice actuale, cu accent pe utilizarea surselor de energie regenerabilă și reducerea amprentei de carbon.

|                                        |                                                                                                                                                                             |
|----------------------------------------|-----------------------------------------------------------------------------------------------------------------------------------------------------------------------------|
| <b>Titlul proiectului:</b>             | <b>Renovarea Energetică Integrată pentru Grădinița Școlii Gimnaziale nr.308, str. Izvorul Oltului nr.3</b>                                                                  |
| Perioada:                              | 07.02.2023 - 06.02.2026                                                                                                                                                     |
| Bugetul (în lei):                      | 11.971.201,04 lei, 100% nerambursabilă                                                                                                                                      |
| Sursa de finanțare:                    | Planul Național de Redresare și Reziliență, Componenta C5 – Valul Renovării                                                                                                 |
| Aplicantul:                            | Sectorul 4 al Municipiului București                                                                                                                                        |
| Partenerii:                            | -                                                                                                                                                                           |
| Principalele activități:               | Creșterea eficienței energetice și consolidarea seismică a obiectivului de investiții Grădinița Școlii Gimnaziale nr.308 din str. Izvorul Oltului nr.3, sector 4, București |
| Numărul și tipul grupului țintă vizat: | Populația Sectorului 4                                                                                                                                                      |
| Zona distinctă din teritoriu:          | -                                                                                                                                                                           |
| Stadiul:                               | În desfășurare                                                                                                                                                              |

Scopul proiectului Renovare Energetică Integrată pentru Școala Gimnazială George Topârceanu, situată pe alea Argeșelu nr.6, constă în îmbunătățirea eficienței energetice a clădirii școlare, cu accent pe adoptarea tehnologiilor durabile și reducerea amprentei de carbon. Proiectul are ca obiective principale modernizarea infrastructurii școlii pentru a optimiza utilizarea energiei și a contribui la conservarea mediului înconjurător.

|                                        |                                                                                                                                                                                                                                                     |
|----------------------------------------|-----------------------------------------------------------------------------------------------------------------------------------------------------------------------------------------------------------------------------------------------------|
| <b>Titlul proiectului:</b>             | <b>Renovarea Energetică Integrată pentru Școala Gimnazială George Topârceanu, aleea Argeșelu nr.6</b>                                                                                                                                               |
| Perioada:                              | 13.03.2023 - 12.03.2026                                                                                                                                                                                                                             |
| Bugetul (în lei):                      | 21.138.696,15 lei, 100% nerambursabilă                                                                                                                                                                                                              |
| Sursa de finanțare:                    | Planul Național de Redresare și Reziliență, Componenta C5 – Valul Renovării                                                                                                                                                                         |
| Aplicantul:                            | Sectorul 4 al Municipiului București                                                                                                                                                                                                                |
| Partenerii:                            | -                                                                                                                                                                                                                                                   |
| Principalele activități:               | Creșterea eficienței energetice și lucrări conexe pentru respectarea altor cerințele fundamentale privind calitatea în construcții pentru obiectivul de investiții Școala Gimnazială George Topârceanu din aleea Argeșelu nr.6, sector 4, București |
| Numărul și tipul grupului țintă vizat: | Populația Sectorului 4                                                                                                                                                                                                                              |
| Zona distinctă din teritoriu:          | -                                                                                                                                                                                                                                                   |
| Stadiul:                               | În desfășurare                                                                                                                                                                                                                                      |

Proiectul "Renovarea Energetică Moderată a clădirilor rezidențiale multifamiliale pentru comunități expuse riscului de sărăcie și excluziune socială din Sectorul 4 al Municipiului București – REM ZUM 4" vizează îmbunătățirea condițiilor de locuit pentru comunitățile vulnerabile din Sectorul 4 al Municipiului București prin implementarea unor măsuri de renovare energetică moderată. Scopul este de a reduce consumul de energie al clădirilor, de a îmbunătăți confortul termic și de a contribui la reducerea facturilor la utilități pentru locatari.

|                                        |                                                                                                                                                                                                                                                                                                |
|----------------------------------------|------------------------------------------------------------------------------------------------------------------------------------------------------------------------------------------------------------------------------------------------------------------------------------------------|
| <b>Titlul proiectului:</b>             | <b>Renovarea Energetică Moderată a clădirilor rezidențiale multifamiliale pentru comunități expuse riscului de sărăcie și excluziune socială din Sectorul 4 al Municipiului București – REM ZUM 4</b>                                                                                          |
| Perioada:                              | 25.10.2022 - 25.10.2025                                                                                                                                                                                                                                                                        |
| Bugetul (în lei):                      | 32.881.753,36 lei, 100% nerambursabilă                                                                                                                                                                                                                                                         |
| Sursa de finanțare:                    | Planul Național de Redresare și Reziliență, Componenta C5 – Valul Renovării                                                                                                                                                                                                                    |
| Aplicantul:                            | Sectorul 4 al Municipiului București                                                                                                                                                                                                                                                           |
| Partenerii:                            | -                                                                                                                                                                                                                                                                                              |
| Principalele activități:               | Creșterea eficienței energetice pentru 13 blocuri din Sectorul 4 al Municipiului București, promovarea unei economii mai eficiente din punct de vedere al utilizării resurselor, mai ecologice, mai competitive prin gestionarea inteligentă a energiei în condițiile unei dezvoltări durabile |
| Numărul și tipul grupului țintă vizat: | Populația Sectorului 4                                                                                                                                                                                                                                                                         |
| Zona distinctă din teritoriu:          | ZUM                                                                                                                                                                                                                                                                                            |
| Stadiul:                               | În desfășurare                                                                                                                                                                                                                                                                                 |

### **ANEXA 9: Lista proiectelor desfășurate în ultimii 5 ani în teritoriul SDL**

## 2.5. Elemente complementare privind prezentarea teritoriului SDL

În urma analizei aspectelor teritoriale, a calității locuirii, accesul la servicii comunitare diverse, a stării de segregare comunitară, a aspectelor de conviețuire în comunitate și a altor aspecte relevante pentru teritoriul SDL și, în mod special, pentru cele 4 ZUM-uri, a fost evidențiată structura nevoilor și problemelor teritoriului SDL, cât și un set de măsuri pentru atingerea unor obiective ce vizează recuperarea decalajelor și diminuarea numărului de persoane în risc de sărăcie și excluziune socială. După identificarea și definirea nevoilor de intervenție la nivelul fiecărui ZUM, s-au organizat întâlniri în ZUM-uri în vederea completării și verificării tabloului nevoilor locale și a validării soluțiilor identificate pentru incluziunea persoanelor, aflate în risc de sărăcie și excluziune socială.

Un alt aspect important, are în vedere localizarea teritoriului SDL în Regiunea de dezvoltare București-Ilfov, regiune mai dezvoltată, comparativ cu celelalte regiuni ale României. În acest context, localizarea într-o zonă mai dezvoltată a presupus luarea în considerare a unor intervenții și modalități de susținere adecvate a diferitelor proiecte și inițiative de implementare a Strategiei de Dezvoltare Locală.

## 3. Analiza SWOT

### Dimensiune: Poziționarea geografică:

| Puncte tari                                                                                                                     | Teritoriu | ZF | ZUM 1 | ZUM 2 | ZUM 3 | ZUM 4 |
|---------------------------------------------------------------------------------------------------------------------------------|-----------|----|-------|-------|-------|-------|
| Teritoriul SDL este parte din Regiunea de dezvoltare București-Ilfov, cu acces la cel mai important nod de transport intermodal | X         |    |       |       |       |       |
| Acces la unele dintre cele mai importante artere ale capitalei                                                                  | X         |    |       |       |       |       |
| Puncte slabe                                                                                                                    | Teritoriu | ZF | ZUM 1 | ZUM 2 | ZUM 3 | ZUM 4 |
| Distanța mare spre centrul capitalei                                                                                            | X         | X  | X     | X     | X     | X     |
| Suprafața redusă a spațiilor verzi                                                                                              | X         | X  | X     | X     | X     | X     |
| Oportunități                                                                                                                    | Teritoriu | ZF | ZUM 1 | ZUM 2 | ZUM 3 | ZUM 4 |
| Localizarea teritoriului în capitala României oferă un cadru propice de dezvoltare a relațiilor de parteneriat                  | X         | X  | X     | X     | X     | X     |
| Amenințări                                                                                                                      | Teritoriu | ZF | ZUM 1 | ZUM 2 | ZUM 3 | ZUM 4 |
| Extinderea gradului de marginalizare la nivelul sectorului                                                                      | X         | X  | X     | X     | X     | X     |

### Dimensiune: Populația și caracteristicile demografice:

| Puncte tari                                                                                   | Teritoriu | ZF | ZUM 1 | ZUM 2 | ZUM 3 | ZUM 4 |
|-----------------------------------------------------------------------------------------------|-----------|----|-------|-------|-------|-------|
| Populație echilibrată din punct de vedere al categoriilor de vârstă.                          | X         | X  |       | X     | X     | X     |
| Speranța de viață ridicată.                                                                   | X         | X  | X     | X     | X     | X     |
| Puncte slabe                                                                                  | Teritoriu | ZF | ZUM 1 | ZUM 2 | ZUM 3 | ZUM 4 |
| Dezechilibru de gen, predominanță a populației de sex feminin.                                | X         | X  | X     | X     | X     | X     |
| Pondere ridicată a populației de peste 55 de ani.                                             | X         | X  |       |       | X     |       |
| Tendință demografică regresivă.                                                               | X         | X  | X     | X     | X     | X     |
| Oportunități                                                                                  | Teritoriu | ZF | ZUM 1 | ZUM 2 | ZUM 3 | ZUM 4 |
| Dezvoltarea de programe și servicii pentru vârstnici.                                         | X         | X  | X     | X     | X     | X     |
| Existența surselor de finanțare nerambursabilă pentru intervenții care vizează capitalul uman | X         | X  | X     | X     | X     | X     |
| Amenințări                                                                                    | Teritoriu | ZF | ZUM 1 | ZUM 2 | ZUM 3 | ZUM 4 |
| Presiune pe serviciile de sănătate și asistență socială.                                      | X         | X  | X     | X     | X     | X     |
| Probleme legate de egalitatea de gen.                                                         | X         | X  | X     | X     | X     | X     |
| Îmbătrânirea populației duce la un deficit al forței de muncă.                                | X         | X  | X     | X     | X     | X     |

**Dimensiune: Ocuparea, mediul de afaceri la nivel local și protecția socială:**

| <b>Puncte tari</b>                                                                                                                | <b>Teritoriu</b> | <b>ZF</b> | <b>ZUM 1</b> | <b>ZUM 2</b> | <b>ZUM 3</b> | <b>ZUM 4</b> |
|-----------------------------------------------------------------------------------------------------------------------------------|------------------|-----------|--------------|--------------|--------------|--------------|
| Forță de muncă disponibilă.                                                                                                       | X                | X         | X            | X            | X            | X            |
| Peste 40% din populația cu vârste între 40 și 64 ani este angajată.                                                               |                  |           | X            |              |              | X            |
| <b>Puncte slabe</b>                                                                                                               | <b>Teritoriu</b> | <b>ZF</b> | <b>ZUM 1</b> | <b>ZUM 2</b> | <b>ZUM 3</b> | <b>ZUM 4</b> |
| Prezență mică a tinerilor care fac parte din populația ocupată.                                                                   | X                | X         | X            | X            | X            | X            |
| Pondere ridicată a tinerilor cu vârste între 16 și 24 de ani care nu lucrează și nici nu urmează o formă de educație sau formare. | X                |           |              | X            | X            | X            |
| Lipsa calificărilor necesare pentru anumite locuri de muncă.                                                                      | X                | X         | X            | X            | X            | X            |
| Acces limitat la cursuri de formare/ reconversie profesională.                                                                    | X                | X         | X            | X            | X            | X            |
| Veniturile acoperă cu greu cheltuielile.                                                                                          | X                | X         | X            | X            | X            | X            |
| <b>Oportunități</b>                                                                                                               | <b>Teritoriu</b> | <b>ZF</b> | <b>ZUM 1</b> | <b>ZUM 2</b> | <b>ZUM 3</b> | <b>ZUM 4</b> |
| Dezvoltarea de programe de educație și formare profesională.                                                                      | X                | X         | X            | X            | X            | X            |
| Promovarea politicilor de egalitate de gen.                                                                                       | X                | X         | X            | X            | X            | X            |
| <b>Amenințări</b>                                                                                                                 | <b>Teritoriu</b> | <b>ZF</b> | <b>ZUM 1</b> | <b>ZUM 2</b> | <b>ZUM 3</b> | <b>ZUM 4</b> |
| Instabilitatea economică.                                                                                                         | X                | X         | X            | X            | X            | X            |
| Condițiile de lucru dificile și locurile de muncă periculoase.                                                                    | X                | X         | X            | X            | X            | X            |
| Creșterea gradului de marginalizare în condițiile accesului dificil pe piața forței de muncă.                                     | X                | X         | X            | X            | X            | X            |

**Dimensiune: Educația:**

| <b>Puncte tari</b>                                                                                                     | <b>Teritoriu</b> | <b>ZF</b> | <b>ZUM 1</b> | <b>ZUM 2</b> | <b>ZUM 3</b> | <b>ZUM 4</b> |
|------------------------------------------------------------------------------------------------------------------------|------------------|-----------|--------------|--------------|--------------|--------------|
| Rată redusă de abandon școlar                                                                                          | X                | X         | X            | X            | X            | X            |
| Frecvența de participare ridicată la școală                                                                            | X                | X         | X            | X            | X            | X            |
| <b>Puncte slabe</b>                                                                                                    | <b>Teritoriu</b> | <b>ZF</b> | <b>ZUM 1</b> | <b>ZUM 2</b> | <b>ZUM 3</b> | <b>ZUM 4</b> |
| Pondere semnificativă a populației care a absolvit maxim 8 clase, Nivel scăzut de persoane cu studii superioare        | X                | X         | X            | X            | X            | X            |
| Insuficiența materialelor didactice și a mobilierului adecvat în școli                                                 | X                | X         | X            | X            | X            | X            |
| Cazuri de copii cu vârstă școlară sau preșcolară care nu au fost înscriși la școală sau grădiniță                      | X                | X         | X            |              |              | X            |
| Lipsa infrastructurii adecvate în școli și grădinițe, inclusiv lipsa de spații educaționale moderne și spații deschise |                  | X         | X            |              |              | X            |
| Deficitul de facilități sportive în școli                                                                              | X                | X         | X            | X            | X            | X            |
| <b>Oportunități</b>                                                                                                    | <b>Teritoriu</b> | <b>ZF</b> | <b>ZUM 1</b> | <b>ZUM 2</b> | <b>ZUM 3</b> | <b>ZUM 4</b> |
| Creșterea accesului și diversității programelor de formare profesională continuă.                                      | X                | X         | X            | X            | X            | X            |
| <b>Amenințări</b>                                                                                                      | <b>Teritoriu</b> | <b>ZF</b> | <b>ZUM 1</b> | <b>ZUM 2</b> | <b>ZUM 3</b> | <b>ZUM 4</b> |
| Creșterea abandonului școlar.                                                                                          | X                | X         | X            | X            | X            | X            |

**Dimensiune: Locuirea și accesul la utilități:**

| <b>Puncte tari</b>                                                                                                     | <b>Teritoriu</b> | <b>ZF</b> | <b>ZUM 1</b> | <b>ZUM 2</b> | <b>ZUM 3</b> | <b>ZUM 4</b> |
|------------------------------------------------------------------------------------------------------------------------|------------------|-----------|--------------|--------------|--------------|--------------|
| Peste 90% din locuințe sunt deținute ca proprietate personală.                                                         | X                | X         | X            | X            | X            | X            |
| Locuințele sunt dotate în mod frecvent cu bucătărie, baie, televizor, frigider, aragaz, aspirator și mașină de spălat. | X                | X         | X            | X            | X            | X            |
| Grad de siguranță ridicat perceput de populația din teritoriu.                                                         | X                | X         | X            | X            | X            | X            |
| Grad ridicat de mulțumire cu privire la colectarea selectivă a deșeurilor.                                             | X                | X         | X            | X            | X            | X            |
| Acces facil la infrastructura de sănătate.                                                                             | X                | X         | X            | X            | X            | X            |
| <b>Puncte slabe</b>                                                                                                    | <b>Teritoriu</b> | <b>ZF</b> | <b>ZUM 1</b> | <b>ZUM 2</b> | <b>ZUM 3</b> | <b>ZUM 4</b> |
| Peste jumătate din locuințe sunt supraaglomerate                                                                       | X                | X         | X            | X            | X            | X            |
| Aspectul exterior și interior al locuințelor este deteriorat.                                                          | X                | X         | X            | X            | X            | X            |

Strategia de Dezvoltare Locală a Comunităților Marginalizate de pe raza Sectorului 4

| Puncte tari                                                                                         | Teritoriu | ZF | ZUM 1 | ZUM 2 | ZUM 3 | ZUM 4 |
|-----------------------------------------------------------------------------------------------------|-----------|----|-------|-------|-------|-------|
| Grad scăzut de mulțumire cu privire la modul în care locuința protejează de zgomotele din exterior. |           |    | X     | X     |       | X     |
| Grad scăzut de mulțumire cu privire la modul în care funcționează sistemul de canalizare.           |           |    | X     | X     |       | X     |
| Neconectarea locuințelor la rețeaua de apă.                                                         |           | X  | X     |       |       |       |
| Neconectarea locuințelor la sistemul de canalizare.                                                 |           | X  | X     | X     | X     |       |
| Oportunități                                                                                        | Teritoriu | ZF | ZUM 1 | ZUM 2 | ZUM 3 | ZUM 4 |
| Accesul la surse de finanțare nerambursabilă.                                                       | X         | X  | X     | X     | X     | X     |
| Amenințări                                                                                          | Teritoriu | ZF | ZUM 1 | ZUM 2 | ZUM 3 | ZUM 4 |
| Accentuarea procesului de deteriorare a locuințelor.                                                | X         | X  | X     | X     | X     | X     |

**Dimensiune: Accesul la instituții și servicii publice:**

| Puncte tari                                                                                                                                                                                                                                                    | Teritoriu | ZF | ZUM 1 | ZUM 2 | ZUM 3 | ZUM 4 |
|----------------------------------------------------------------------------------------------------------------------------------------------------------------------------------------------------------------------------------------------------------------|-----------|----|-------|-------|-------|-------|
| Procent mic al gospodăriilor beneficiază de ajutor social.                                                                                                                                                                                                     | X         | X  | X     | X     | X     | X     |
| Peste 80% din persoanele dintr-o locuință au asigurare de sănătate și sunt înscrise la un medic de familie                                                                                                                                                     | X         | X  | X     | X     | X     | X     |
| Aprecieri pozitive asupra zonei de locuit din punctul de vedere al existenței de servicii comerciale și calitatea transportului public.                                                                                                                        | X         | X  | X     | X     | X     | X     |
| Puncte slabe                                                                                                                                                                                                                                                   | Teritoriu | ZF | ZUM 1 | ZUM 2 | ZUM 3 | ZUM 4 |
| Lipsa de informare în ceea ce privește accesul la servicii medicale, sociale, educaționale etc.                                                                                                                                                                | X         | X  | X     | X     | X     | X     |
| Facilități precare destinate utilizării publice precum: suprafețe reduse de spații verzi, lipsa/ număr redus de locuri de joacă amenajate pentru copii, facilități precare pentru activitățile recreative, sportive etc. și insuficiența locurilor de parcare. | X         | X  | X     | X     | X     | X     |
| Oportunități                                                                                                                                                                                                                                                   | Teritoriu | ZF | ZUM 1 | ZUM 2 | ZUM 3 | ZUM 4 |
| Existența surselor de finanțare nerambursabilă.                                                                                                                                                                                                                | X         | X  | X     | X     | X     | X     |
| Dezvoltarea de programe de tip after/behore school pentru a permite integrarea în muncă a părinților (în special a mamelor)                                                                                                                                    | X         | X  | X     | X     | X     | X     |
| Amenințări                                                                                                                                                                                                                                                     | Teritoriu | ZF | ZUM 1 | ZUM 2 | ZUM 3 | ZUM 4 |
| Birocrația îngreunează accesul la serviciile medicale, educaționale, sociale etc.                                                                                                                                                                              | X         | X  | X     | X     | X     | X     |
| Lipsa calității serviciilor sociale, determină riscul marginalizării persoanelor aflate în situații vulnerabile (ex. cu dizabilități) și scade șansele încadrării lor în societate (ex. copii proveniți din centrele de plasament).                            | X         | X  | X     | X     | X     | X     |

**Dimensiune: Organizarea și coeziunea comunității și relațiile cu exteriorul:**

| Puncte tari                                                                                                                                | Teritoriu | ZF | ZUM 1 | ZUM 2 | ZUM 3 | ZUM 4 |
|--------------------------------------------------------------------------------------------------------------------------------------------|-----------|----|-------|-------|-------|-------|
| Implicarea Primăriei Sectorului 4 și DGASPC în dezvoltarea comunităților marginalizate din teritoriu                                       | X         | X  | X     | X     | X     | X     |
| Puncte slabe                                                                                                                               | Teritoriu | ZF | ZUM 1 | ZUM 2 | ZUM 3 | ZUM 4 |
| Lipsa veniturilor și veniturile mici se reflectă atât asupra stării de sănătate a populației, cât și asupra imaginii publice a comunității | X         | X  | X     | X     | X     | X     |
| Oportunități                                                                                                                               | Teritoriu | ZF | ZUM 1 | ZUM 2 | ZUM 3 | ZUM 4 |
| Accesarea programelor de eficientizare energetică și regenerare urbană                                                                     | X         | X  | X     | X     | X     | X     |
| Amenințări                                                                                                                                 | Teritoriu | ZF | ZUM 1 | ZUM 2 | ZUM 3 | ZUM 4 |
| Creșterea infraționalității și divergențelor dintre etnii                                                                                  | X         |    |       |       |       |       |

**Dimensiune: Proiecte desfășurate anterior în zonă:**

| Puncte tari                                                                                                            | Teritoriu | ZF | ZUM 1 | ZUM 2 | ZUM 3 | ZUM 4 |
|------------------------------------------------------------------------------------------------------------------------|-----------|----|-------|-------|-------|-------|
| Au fost implementate proiecte de reabilitare unități de învățământ, clădiri rezidențiale în comunitățile marginalizate | X         | X  | X     | X     | X     | X     |
| Puncte slabe                                                                                                           | Teritoriu | ZF | ZUM 1 | ZUM 2 | ZUM 3 | ZUM 4 |

| Puncte tari                                                                          | Teritoriu | ZF | ZUM 1 | ZUM 2 | ZUM 3 | ZUM 4 |
|--------------------------------------------------------------------------------------|-----------|----|-------|-------|-------|-------|
| Nu au fost implementate proiecte de sprijinire a comunității marginalizate           | X         | X  | X     | X     | X     | X     |
| Oportunități                                                                         | Teritoriu | ZF | ZUM 1 | ZUM 2 | ZUM 3 | ZUM 4 |
| Existența unor fonduri dedicate special investițiilor în zonele urbane marginalizate | X         | X  | X     | X     | X     | X     |
| Amenințări                                                                           | Teritoriu | ZF | ZUM 1 | ZUM 2 | ZUM 3 | ZUM 4 |
| Lipsa sustenabilității proiectelor și orientarea lor doar către infrastructură       | X         | X  | X     | X     | X     | X     |

## 4. Procesul de implicare a comunității

### 4.1. Formarea și organizarea Grupului de Acțiune Locală (GAL)

**Asociația Gândim și Acționăm Local în Sectorul 4** a fost organizată și funcționează cu respectarea dispozițiilor O.G. nr. 26/2000 cu privire la asociații și fundații aprobată prin Legea nr. 246/2005 pentru aprobarea O.G. nr. 26/2000 cu privire la asociații și fundații.

Asociația Gândim și Acționăm Local în Sectorul 4 a luat ființă la data de 4.10.2017, când prin manifestarea liberă a interesului Primăriei sectorului 4 al Municipiului București, RomActiv Business Consulting SRL și ASOCIATIA ARD – “ASOCIATIA DE DEZVOLTARE COMUNITARA IN MEDIUL RURAL, s-a semnat actul constitutiv și statutul Asociația Gândim și Acționăm Local în Sectorul 4.

Durata de funcționare a Asociației este nedeterminată, începând de la data înscrierii sale ca persoană juridică.

Scopul asociației este promovarea dezvoltării durabile a teritoriului sectorului 4 prin intervenții în zonele urbane marginalizate care să permită combaterea eficientă a sărăciei și a excluziunii sociale, să pună în valoare potențialul de dezvoltare local și să ducă la dezvoltarea economică și socială a comunității.

**Asociația Gândim și Acționăm Local în Sectorul 4** este organizat în 3 componente:

(A) **Adunarea Generală** este organul suprem de conducere al **Asociația Gândim și Acționăm Local în Sectorul 4** și se compune din totalitatea membrilor asociați.

Inițial, Adunarea Generală a fost constituită din cei 3 membri fondatori, însă în urma activităților de animare, mobilizare/facilitare și a unui proces transparent de extindere a numărului de membri activi (pe baza manifestării libere a interesului de a participa, conform metodologiei interne de selecție membri noi în cadrul **Asociația Gândim și Acționăm Local în Sectorul 4** – Anexa 3 la Decizia CD nr 3/9.10.2017) parteneriatul s-a extins la 6 membri și mai apoi prin Hotărârea AGEA nr. 358/08.11.2023 acesta s-a extins la 7 membrii.

(B) **Comitetul Director** este organul de conducere și administrare al Asociația Gândim și Acționăm Local în Sectorul 4 format din membrii GAL care îndeplinesc următoarea condiții:

- au sediul sau sucursală/filială/punct de lucru/sediul secundar în UAT acoperit de SDL – în cazul persoanelor juridice;
- au reședința/domiciliul în teritoriul SDL – în cazul persoanelor fizice care au calitatea membru în GAL

Inițial, Consiliul Director a fost constituit din 3 membri – câte 1 reprezentant al fiecărui membru fondator – în prezent acesta fiind format din 5 membri, în urma extinderii membrilor activi ai

asociației, respectiv: 1 președinte – reprezentant al autorității publice locale, 1 vicepreședinte – reprezentant al mediului privat, 1 secretar – reprezentant al societății civile, 1 membru – reprezentant al societății civile, 1 membru – persoană fizică din comunitatea marginalizată aflată în risc de sărăcie sau excluziune socială (cetățean ZUM Nehoiu-Crețești).

#### **(C) Personalul ce asigură funcționarea GAL**

În prezent, **Asociația Gândim și Acționăm Local în Sectorul 4** are o echipă compusă din: manager GAL și asistent administrativ și facilitator comunitar.

Managerul GAL oferă sprijin pentru stabilirea unui parteneriat între sectorul public, sectorul privat și societatea civilă și va lucra îndeaproape cu facilitatorul pentru a mobiliza și a organiza comunitatea marginalizată.

**ANEXA 10:** Dovada referitoare la organizarea juridică a GAL în conformitate cu prevederile OG nr. 26/2000 cu privire la asociații și fundații, aprobată prin Legea nr. 246/2005, inclusiv a demarării acestei activități prin depunerea actelor la instituția/ entitatea competentă.

**ANEXA 11:** Procesul verbal al ședinței Adunării Generale pentru alegerea Comitetului Director și lista participanților (cu semnături).

**ANEXA 12:** Componența Comitetului Director.

**ANEXA 13:** Documente suport care să dovedească organizarea funcțională a GAL-ului prin:

**ANEXA 14:** Procedura GAL de prevenire a riscului de apariție a unui conflict de interese

**ANEXA 15:** Lista activităților desfășurate de GAL ce au avut în vedere îmbunătățirea competențelor în domeniile vizate de SDL (cursuri de formare/perfecționare)

## **4.2 Animarea partenerilor locali și mobilizarea/facilitarea persoanelor aflate în risc de sărăcie sau excluziune socială din teritoriul SDL**

### **4.2.1 Animarea partenerilor locali**

**ANEXA 16:** Fișa postului și curriculum vitae al managerului GAL

**ANEXA 17:** Documente suport privind conținutul și participarea la cele cinci ședințe obligatorii ale Comitetului Director al GAL

Elaborarea Strategiei de Dezvoltare Locală s-a realizat cu implicarea principalilor parteneri locali din teritoriul SDL în baza unui proces intens participativ, cu respectarea principiului dialogului, comunicării și consultării, pentru stabilirea unui consens în ceea ce privește viitorul comunității.

Astfel, principalele acțiuni întreprinse pentru animarea/consultarea reprezentanților instituțiilor publice, a sectorului privat, ONG-urilor și altor reprezentanți ai societății civile, a persoanelor fizice au constat în:

- În data de 25.10.2023 a avut loc ședința Consiliului Director (CD) al Asociației Gândim și Acționăm Local în Sectorul 4, cu tema: „Delimitarea teritoriului, identificarea zonelor distincte incluse în teritoriul SDL și declararea ZUM din teritoriu, precum și elaborarea Studiului de referință”.

În cadrul acestei ședințe, pe lângă membri de drept al CD, a participat coordonatorul de proiect din partea partenerului Romactiv Business Consulting SRL.



În cadrul acestei ședințe au fost prezentate concluziile întrunirii publice ce a avut aceeași temă și au prezentate și analizate zonele aparținând ZUM sector 4 care vor forma teritoriul aferent Strategiei de Dezvoltare Locală.

- În data de 27.10.2023 avut loc ședința Consiliului Director (CD) al Asociației Gândim și Acționăm Local în Sectorul 4, cu tema: „Principalele rezultate ale analizei diagnostic a nevoilor, problemelor și resurselor identificate în teritoriul SDL, și specific în ZUM, pe baza datelor din Studiul de referință”

În cadrul acestei ședințe, pe lângă membri de drept al CD, a participat coordonatorul de proiect din partea partenerului Romactiv Business Consulting SRL.

În cadrul acestei ședințe au fost prezentate concluziile întrunirii publice pe aceeași temă, concluziile preliminare ale analizei diagnostic a nevoilor, problemelor, și resurselor identificate în teritoriul SDL și specific în ZUM, pe baza datelor din Studiul de referință și au fost validate și declarate în cadrul CD zonele urbane marginalizate de la nivelul sectorului 4, care împreună cu zona funcțională aferentă și zonele distincte vor forma teritoriul aferent Strategiei de Dezvoltare Locală din perspectiva studiului de referință.

- În data de 10.11.2023 avut loc Ședința Consiliului Director (CD) al Asociației Gândim și Acționăm Local în Sectorul 4, cu tema: „Identificarea soluțiilor posibile și organizarea consultărilor publice în întreg teritoriul SDL”

În cadrul acestei ședințe, pe lângă membri de drept al CD, a participat coordonatorul de proiect din partea partenerului Romactiv Business Consulting SRL.

În cadrul acestei ședințe au fost prezentate concluziile întrunirii publice pe aceeași temă. De asemenea, pe baza rezultatelor Studiului de referință și a analizei diagnostic a nevoilor, resurselor și problemelor populației din teritoriul SDL, s-au dezbătut o serie de soluții posibile pentru cele 8 probleme majore identificate la nivelul teritoriului SDL, respectiv: (P1) Nivelul scăzut de educație, (P2) Izolarea Socială și Vulnerabilitatea Persoanelor în Etate și a Categoriilor Marginalizate, (P3) Sărăcia și Excluziunea Socială a Populației de Etnie Romă, cu Accent pe Tineri și Femei, (P4): Lipsa de coeziune la nivelul comunității și imaginea negativă a zonei, (P5) Infrastructura de bază mediu dezvoltată, (P6) Spații publice urbane insuficiente, (P7) Mobilitate urbană congestionată, (P8) Condiții de locuire deficitare.

În data de 17.11.2023 avut loc Ședința Consiliului Director (CD) al Asociației Gândim și Acționăm Local în Sectorul 4, cu tema: „Prioritizarea măsurilor necesare propuse în cadrul consultărilor din teritoriu, cu precădere în ZUM”

În cadrul acestei ședințe, pe lângă membri de drept al CD, a participat coordonatorul de proiect din partea partenerului Romactiv Business Consulting SRL.

În cadrul acestei ședințe au fost prezentate concluziile întrunirii publice pe aceeași temă. De asemenea, pe baza soluțiilor identificate în cadrul ședinței CD nr 3 pentru cele 8 probleme majore identificate la nivelul teritoriului SDL, respectiv: (P1) Nivelul scăzut de educație, (P2) Izolarea Socială și Vulnerabilitatea Persoanelor în Etate și a Categoriilor Marginalizate, (P3) Sărăcia și Excluziunea Socială a Populației de Etnie Romă, cu Accent pe Tineri și Femei, (P4): Lipsa de coeziune la nivelul comunității și imaginea negativă a zonei, (P5) Infrastructura de bază mediu dezvoltată, (P6) Spații publice urbane insuficiente, (P7) Mobilitate urbană congestionată, (P8) Condiții de locuire

deficitare, s-au identificat și s-au priorizat măsurile/intervențiile posibile ce pot fi întreprinse pentru rezolvarea problemelor identificate.

- În data de 21.11.2023 avut loc Ședința Consiliului Director (CD) al Asociației Gândim și Acționăm Local în Sectorul 4, cu tema: „Decizia finală cu privire la conținutul strategiei de dezvoltare locală și lista indicativă de intervenții”

În cadrul acestei ședințe au participat membri de drept al CD, au fost prezentate concluziile dezbaterii publice pe aceeași temă, iar membri CD au aprobat în unanimitate STRATEGIA DE DEZVOLTARE LOCALA a Asociației Gândim și Acționăm Local în Sectorul 4.

#### 4.2.2 Mobilizarea/facilitarea persoanelor aflate în risc de sărăcie sau excluziune socială

##### (a) Relațiile din interiorul comunității

Studiul de referință arată că percepția oamenilor asupra relațiilor din comunitate este, în general, pozitivă, inclusiv relația cu autoritățile publice locale, societatea civilă și presa locală.

Conflictele între vecini, probleme cu persoane de altă etnie sau probleme cu vecini zgomotoși sunt semnalate, însă sporadic în zonele analizate. Spre exemplu, conflictele între vecini reprezintă o problemă (dar nu foarte serioasă) în 23,26% din cazuri în ZUM 4 și 20,17% din cazuri în ZUM 3. Probleme cu persoanele de altă etnie au fost semnalate tot ca excepții mai degrabă în ZUM 3 (17,60%), în ZUM 1 (12%) și ZUM 4 (11,90%) decât în ZF (6,67%) sau ZUM 2 (4,89%). Și vecinii zgomotoși sunt mai degrabă o problemă în ZUM 4 (34,88%), în ZUM 2 (22,73%) ca și în ZUM 3 (21,94%) și mai puțin în ZUM 1 (4,55%).

Și relațiile cu vecinii sunt în general apreciate ca fiind ”bune”, câteva excepții fiind semnalate în ZF (0,65% dintre respondenți le caracterizează ”destul de rău”) și în ZUM 3 (pentru 1,09% din respondenți, relațiile sunt ”Foarte rău”).

##### (b) Relația comunității cu autoritățile locale (tipul și calitatea comunicării, impactul intervențiilor anterioare, satisfacția cetățenilor cu activitatea autorităților, accesul la și calitatea serviciilor existente, încredere în autoritățile locale)

În cadrul proiectelor bazate pe metodologia CLLD, mobilizarea comunității a fost esențială, iar facilitatorul comunitar a avut un rol central în organizarea și facilitarea activităților de dezvoltarea teritorială, concentrându-se pe ZUM.

Procesul de animare a comunității a implicat întâlniri consultative cu locuitorii din zonele marginalizate și dialog deschis cu reprezentanții administrațiilor blocurilor. Participanții, inclusiv lideri comunitari și simpli locatari interesați, au fost identificați în cadrul acestor întâlniri pentru a fi implicați în identificarea și rezolvarea problemelor comunității.

Astfel, au fost discutate teme precum infrastructura și locuințele, nivelul de educație în comunitate, veniturile și cheltuielile gospodăriilor, accesul la serviciile publice și relațiile în cadrul comunității și cu autoritățile locale. Toate aceste eforturi au avut scopul de contribui la îmbunătățirea vieții în comunitate și la rezolvarea problemelor identificate.

În contextul proiectului în cadrul căruia a fost realizată această Strategie de Dezvoltare Locală, au fost organizate 5 întruniri publice cu populația din teritoriu, întâlniri aferente fiecăreia din cele 5 teme, respectiv:

*Strategia de Dezvoltare Locală a Comunităților Marginalizate de pe raza Sectorului 4*

- În data de 25.10.2023, în locația Big Balroom de pe Șoseaua Oltenției, Sector 4, a avut loc întrunirea publică cu tema "Delimitarea teritoriului, identificarea zonelor distincte incluse în teritoriul SDL și declararea ZUM din teritoriu, precum și elaborarea Studiului de referință". La această întrunire publică au participat 54 de persoane.
- În data de 27.10.2023, în locația Big Balroom de pe Șoseaua Oltenției, Sector 4, a avut loc întrunirea publică cu tema "Principalele rezultate ale analizei diagnostic a nevoilor, problemelor și resurselor identificate în teritoriul SDL, și specific în ZUM, pe baza datelor din Studiul de referință". La această întrunire publică au participat 55 de persoane.
- În data de 10.11.2023, în locația Polyn Royal de pe Strada Lt. Vasile Păiuș, Sector 4, a avut loc întrunirea publică cu tema " Identificarea soluțiilor posibile și organizarea consultărilor publice în întreg teritoriul SDL". La această întrunire publică au participat 56 de persoane.
- În data de 17.11.2023, în locația Big Balroom de pe Șoseaua Oltenției, Sector 4, a avut loc întrunirea publică cu tema "Prioritizarea propunerilor de proiecte propuse prin consultări în teritoriul SDL, cu precădere în ZUM". La această întrunire publică au participat 51 de persoane.
- În data de 21.11.2023, în locația Bucharest Boutique Accomodation, Strada Vitejescu, Sector 4, a avut loc întrunirea publică cu tema "Decizia finală cu privire la conținutul strategiei de dezvoltare locală și lista indicativă de intervenții". La această întrunire publică au participat 54 de persoane.

**(c) Relația comunității cu societatea civilă (cu precădere din prisma intervențiilor anterioare)**

În ceea ce privește percepția persoanelor asupra relației comunității cu societatea civilă (cu precădere din prisma intervențiilor anterioare) rezultatele Studiului de referință reflectă faptul că acestea sunt percepute ca fiind mulțumitoare, existând proiecte în derulare în vederea îmbunătățirii calității vieții și incluziunii sociale a populației din comunitățile marginalizate. În prezent se desfășoară „Servicii integrate pentru dezvoltare comunitară pe teritoriul GAL Sector 4” în valoare totală de 6,076,019.30 lei, proiect finanțat prin Programul Operațional Capital Uman 2014-2020, Axa prioritară 5 „Dezvoltare locală plasată sub responsabilitatea comunității”.

**(d) Relația comunității cu presa locală (cu accent pe imaginea comunității în presa locală)**

Rezultatele Studiului de referință indică o percepție negativă a relației dintre comunitate și presa locală, cu accent pe imaginea nefavorabilă a unor zone specifice. Mass media pare să se concentreze pe transmiterea de știri negative despre comunitățile marginalizate. Informațiile prezentate în presă sugerează că anumite zone, cum ar fi ZUM 4 Nehoiu-Crețești sunt asociate cu o reputație negativă sau sunt considerate "rău famate".

Impactul activităților de animare/mobilizare asupra numărului de membri ai Adunării Generale a GAL este prezentat în tabelul 5.

**Tabel 1** Numărul de membri ai Adunării Generale GAL

| Parteneri locali                                                                            | Număr membri AGA la data înființării ( 04.10.2017)    | Număr membri AGA după implementarea activităților de animare/mobilizare (28.11.2017) | Număr membri AGA după implementarea activităților de animare/mobilizare (08.11.2023)                         |
|---------------------------------------------------------------------------------------------|-------------------------------------------------------|--------------------------------------------------------------------------------------|--------------------------------------------------------------------------------------------------------------|
| Autorități locale                                                                           | 1                                                     | 1                                                                                    | 1                                                                                                            |
| Sector public                                                                               |                                                       | -                                                                                    | -                                                                                                            |
| Sector privat                                                                               | 1                                                     | 2                                                                                    | 2                                                                                                            |
| Societate civilă                                                                            | 1                                                     | 2                                                                                    | 2                                                                                                            |
| Cetățeni de pe raza ZUM                                                                     |                                                       | 1                                                                                    | 2                                                                                                            |
| Cetățeni de pe raza teritoriului SDL                                                        |                                                       | 1<br>(aceeasi persoana de la categoria "cetateni de pe raza ZUM")                    | 2<br>(aceleasi persoane de la categoria "cetateni de pe raza ZUM")                                           |
| Persoane aparținând minorității roma                                                        |                                                       | -                                                                                    | -                                                                                                            |
| Tineri (16-29 ani)                                                                          |                                                       | -                                                                                    | -                                                                                                            |
| Reprezentanți ai grupului țintă (persoane aflate în risc de sărăcie sau excluziune socială) |                                                       | 1<br>(aceeasi persoana de la categoria "cetateni de pe raza ZUM")                    | 2<br>(aceleasi persoane de la categoria "cetateni de pe raza ZUM")                                           |
| Femei                                                                                       | 1 (aceeasi persoana de la categoria societate civila) | 1<br>(aceeasi persoana de la categoria societate civila)                             | 2<br>(1 persoana de la categoria "societate civila" si 1 persoana de la categoria "cetateni de pe raza ZUM") |

**ANEXA 18:** Fișa postului și curriculum vitae al facilitatorului comunitar, dacă a fost angajat un specialist, respectiv contractul pentru activitățile de facilitare comunitară, însoțit de acte doveditoare ale experienței relevante, dacă a fost contractată o firmă sau un ONG.

**ANEXA 19:** Documente suport privind participarea la procesul de consultare publică obligatoriu organizat în ZUM țintite de SDL cu privire la cele 5 teme de interes.

**ANEXA 20:** Dovada invitațiilor trimise de GAL către reprezentanții AM PoIDS/OI PoIDS de a participa, în calitate de observatori, la ședințele C.D. al GAL.

**ANEXA 21:** Impactul activităților de animare/mobilizare asupra numărului de membri ai Adunării Generale a GAL.

## 5. Obiectivele SDL

**Obiectivul general al SDL** este reducerea până în anul 2029 a numărului de persoane aflate în risc de sărăcie sau excluziune socială în zonele urbane marginalizate ale Sectorului 4, alături de îmbunătățirea calității vieții, creșterea coeziunii sociale, îmbunătățirea mediului de viață și creșterea economică în teritoriul SDL.

Atingerea obiectivului general al SDL va fi realizată prin **obiectivele specifice** organizate pe următoarele sectoare:

- 1. Educație - Obiectiv specific 1:** Creșterea accesului populației din comunitățile marginalizate la o educație de calitate până în 2029;
- 2. Acces la servicii - Obiectiv specific 2:** Îmbunătățirea condițiilor de acces la infrastructură și servicii sociale pentru persoanele din comunitățile marginalizate până în 2029;
- 3. Acces la servicii. Educație. Ocupare - Obiectiv specific 3:** Sprijinirea accesului persoanelor marginalizate, precum romii, la servicii integrate sociale, de sănătate și educație pentru sănătate, ocupare și educație până în 2029;
- 4. Comunitate și imagine publică - Obiectiv specific 4:** Promovarea spiritului comunitar, a înțelegerii reciproce precum și prevenirea și combaterea discriminării până în 2029
- 5. Infrastructură. Spații publice urbane. Mobilitate urbană și Locuire - Obiectiv specific 5:** Dezvoltarea infrastructurii de bază (tehnologică, spații publice și de locuire) și îmbunătățirea mobilității urbane în zonele urbane marginalizate până în 2029.

Cele 5 obiective specifice au fost stabilite în urma procesului consultativ, pornind de la analiza de nevoi și evaluarea problemelor și a resurselor sociale, economice și de mediu din teritoriu. Abordarea este una integrată, centrată pe problemele ce trebuie soluționate, având în vedere totodată și atuurile existente și potențiale ale zonei analizate.

Obiectivul general al SDL se aliniază strategiei de dezvoltare a Sectorului 4 2020 – 2024, în special direcției Trai de calitate și obiectivului strategic 3T: Creșterea calității locuirii, care implică intervenții subsumate Axei 3.4 Dezvoltarea serviciilor sociale și de reducere a decalajelor zonelor marginalizate. Și Strategia Integrată de Dezvoltare Urbană a Municipiului București are printre obiectivele specifice un obiectiv care vizează OS 4 Orașul incluziv: Promovarea incluziunii sociale și a diversității, asigurarea accesului nediscriminatoriu la infrastructură și servicii publice, obiectiv cu care actuala strategie își demonstrează sinergia.

Și Planul de dezvoltare al Regiunii București Ilfov vizează obiective specifice precum OS8. Îmbunătățirea accesului la servicii educaționale și a condițiilor și nivelului de echipare a unităților de învățământ, OS9. Asigurarea accesului la asistență medicală și OS10. Întărirea coeziunii și incluziunii sociale în cadrul regiunii, cu care prezenta strategie asigură complementaritate.

### **Corelarea obiectivelor SDL cu strategiile naționale**

Obiectivul general al SDL este reducerea numărului de persoane aflate în risc de sărăcie sau excluziune socială în ZUM, alături de îmbunătățirea calității vieții, creșterea coeziunii sociale, îmbunătățirea mediului de viață și creșterea economică în teritoriul SDL. Acest obiect se aliniază documentelor strategice relevante la nivel național, demonstrând complementaritatea și sinergia astfel:

**Obiectivul general al SDL** se corelează cu strategiile mai ample la nivel național astfel:

- sinergie cu obiectivul general (Reducerea cu cel puțin 7% față de anul 2020 a numărului de persoane expuse riscului de sărăcie sau excluziune socială, până în anul 2027) al *Strategiei Naționale privind incluziunea socială și reducerea sărăciei pentru perioada 2022-2027 (SNISRS 2021-2027)*;
- răspunde problemelor reflectate de *Analiza diagnostic privind incluziunea socială și situația grupurilor vulnerabile în România 2019* prin intervenții punctuale pe următoarele sectoare: infrastructură – mobilitate – spații publice – locuire, ocupare, educație, acces la servicii, comunitate și imagine publică.
- Sinergie cu obiectivul general al PIDS prin abordarea și implementarea acțiunilor specifice PIDS (OG4 O Europă mai socială și mai favorabilă incluziunii, prin implementarea Pilonului european al drepturilor sociale) care vizează: educația, ocuparea, accesul la servicii, comunitate și imagine publică.

**Obiectivul specific 1 al SDL** vizează sectorul de educație și se corelează astfel:

- Sinergie cu obiectivul PIDS prin implementarea acțiunilor specifice sectorului Educație (Acțiunea 1.3 PIDS - RSO4.2. Îmbunătățirea accesului la servicii și favorabile incluziunii și de calitate în educație, formare și învățare pe tot parcursul vieții prin dezvoltarea infrastructurii accesibile, inclusiv prin promovarea rezilienței pentru educația și formarea la distanță și online);
- Complementaritate privind atingerea obiectivului specific: 2.1. Educație și formare eficiente, echitabile și incluzive, din OS. 2 Investiții sociale pentru promovarea coeziunii al *SNISRS 2021-2027*;

**Obiectivul specific 2 al SDL** vizează sectorul de **acces la servicii** și se corelează astfel:

- Complementaritate privind atingerea obiectivului specific: 2.2. Ocupare deplină, echitabilă și incluzivă în contextul promovării creșterii economice competitive aferent OS. 2 Investiții sociale pentru promovarea coeziunii al *SNISRS 2021-2027*;
- Sinergie prin contribuția la atingerea ambelor obiective vizate de obiectivul general 4, respectiv: O.S. 4.1 Îmbunătățirea accesului la educația incluzivă a copiilor din grupuri vulnerabile: mediul rural, CES/dizabilități, romi și altele și O.S. 4.2 Creșterea calității procesului educațional din *Strategia "Copii protejați, România sigură" 2023-2027* - O.G. 4 Creșterea participării copiilor la o educație incluzivă de calitate;
- Complementaritate pe domeniul prioritar EDUCAȚIE care are ca obiectiv general: Accesul copiilor și tinerilor cu dizabilități și/sau cerințe educaționale speciale, numite în continuare CES, la o educație incluzivă de calitate în comunitate, în condiții de egalitate cu ceilalți copii și tineri, astfel încât să își poată atinge potențialul maxim de dezvoltare și este aferent *Strategiei naționale privind drepturile persoanelor cu dizabilități „O Românie echitabilă”, 2022-2027*;

**Obiectivul specific 3 al SDL** vizează sectoarele **acces la servicii, educație și ocupare** și se corelează astfel:

- Complementaritate cu OS 3.2.3. Ocupare deplină, echitabilă și incluzivă în contextul promovării creșterii economice competitive care vizează, printre altele: personalizarea

programele de formare și a serviciilor de sprijin pentru participarea pe piața muncii, dar și sprijinirea inițiativelor de promovare a spiritului antreprenorial, a inițiativelor antreprenoriale și a economiei sociale, aferent *SNISRS 2021-2027*;

- Complementaritate cu Piața muncii- Obiectiv general: Asigurarea egalității de șanse între femei și bărbați pe piața muncii, în special în ceea ce privește rata de ocupare, veniturile și domeniile de ocupare aferent *Strategiei naționale pentru egalitatea de gen 2021-2027*, Pilonul I: Egalitate de șanse și de tratament între femei și bărbați;

**Obiectivul specific 4 al SDL** vizează sectorul de **comunitate și imagine publică** și se corelează cu strategiile mai ample la nivel național astfel:

- Complementaritate privind atingerea obiectivelor specifice 3.1. Un sistem de sănătate mai eficace, mai accesibil și mai rezilient și 3.3 Servicii sociale, integrate, orientate spre promovarea unui trai independent în comunitate aferent *SNISRS 2021-2027*;

**Obiectivul specific 5 al SDL** vizează sectoarele **infrastructură, mobilitate urbană, spații publice urbane și locuire** și se corelează cu strategiile mai ample la nivel național astfel:

- Complementaritate cu OS 3.2.3. Creșterea calității condițiilor de locuire pentru categoriile cu venituri reduse și vulnerabile, prin construirea de locuințe sociale aferent *SNISRS 2021-2027*;
- Sinergie prin contribuția adusă Pilonului de locuire incluzivă, care cuprinde obiectivele și direcțiile de acțiune identificate pentru accesul la locuință și îmbunătățirea condițiilor de locuire ale persoanelor care provin din comunități marginalizate și grupuri vulnerabile, inclusiv așezări informale, *din Strategia Națională a Locuirii 2022-2050*. Obiectivele strategiei sunt construite în jurul celor 4 piloni: locuire incluzivă, locuire accesibilă și servicii publice de calitate, tranziția verde - locuire sigură și durabilă, întărirea capacității administrative;
- Complementaritate pe domeniul prioritar ACCESIBILITATE ȘI MOBILITATE al *Strategiei naționale privind drepturile persoanelor cu dizabilități „O Românie echitabilă”, 2022-2027* care are ca obiectiv general: Asigurarea accesului fizic, informațional și comunicațional al persoanelor cu dizabilități la produsele, serviciile și programele pe care societatea le pune la dispoziția membrilor săi.

## 6. Planul de acțiune SDL

În acest capitol sunt stabilite și operaționalizate măsurile necesare atingerii obiectivelor SDL, printr-un proces ”de jos în sus”. **Planul de acțiune SDL nu înseamnă preselecția proiectelor.**

### 6.1 Ce măsuri sunt necesare

#### 6.1.1 Sinteza problemelor și măsurilor necesare, grupurile țintă

**ANEXA 22: Identificarea și justificarea tipurilor de măsuri necesare pentru a rezolva principalele probleme din teritoriu.**

Problemele identificate în analiza diagnostic sunt enunțate și prezentate sintetic, fiind puse în evidență proiectele/acțiunile întreprinse anterior și resursele sociale, umane, economice și de mediu ce pot fi utilizate pentru a soluționa problema. Prezentarea problemelor este organizată pe următoarele **sectoare**: infrastructură, spații publice urbane, mobilitate urbană și locuire, ocupare, educație, acces la servicii, comunitate și imagine publică.

Ordinea prezentării problemelor este corelată cu importanța acestora, stabilită în urma corelării punctelor de vedere ale părților interesate relevante din teritoriul SDL cu gradul în care măsurile de intervenție propuse sunt abordabile la nivel de teritoriu.

**Astfel, o parte din măsurile și intervențiile identificate pentru rezolvarea problemelor rezultate în urma analizei diagnostic vor fi abordate unitar la nivel de UAT și nu la nivel de teritoul SDL, motiv pentru care nu vor face obiectul Planului financiar propus pentru actuala strategie de dezvoltare locală a comunităților marginalizate.**

#### **Problema 1 (EDUCAȚIE): Deficiențe în accesul și calitatea educației**

Locuitorii teritoriului reclamă lipsa infrastructurii adecvate în școli și grădinițe, inclusiv lipsa de spații educaționale moderne și spații deschise, deficitul de facilități sportive în școli, ceea ce poate afecta sănătatea și dezvoltarea fizică a elevilor, insuficiența materialelor didactice și a mobilierului adecvat în școli, ceea ce poate afecta calitatea procesului de învățare. Foarte mulți dintre copiii persoanelor aflate în teritoriul SDL nu au un loc în unitățile educaționale aflate în apropiere, iar cei ce au copii înscriși la unitățile educaționale din interiorul SDL se plâng de prețul materialelor și de calitatea celor existente. Unitățile de învățământ existente necesită reabilitări, chiar și în contextul în care au mai fost făcute reabilitări și renovări energetice în ultimii 5 ani. În teritoriu există o lipsă a serviciilor educaționale de tipul before & after school, motiv ce contribuie la gradului crescut a locuitorilor fără ocupație, aceștia neavând o persoană cu care pot lăsa copii în grijă.

Măsurile pentru creșterea accesului la servicii educaționale sunt prevăzute de OS1 al SDL și includ: măsuri de întărire a capacității infrastructurii de învățământ pentru desfășurarea în condiții optime și eficiente a procesului educațional (infrastructura preșcolară/școlară, spații educaționale în aer liber, infrastructura sportivă, dotări, împreună cu furnizarea de servicii educaționale: after/ before school, , activități extrașcolare, campanii conștientizare).

De asemenea, această problemă este abordată și în cadrul OS3, prin sprijinirea accesului persoanelor marginalizate, precum romii, la educație pentru ocupare.

#### **Problema 2 (ACCES LA SERVICII): Izolarea Socială și Vulnerabilitatea Persoanelor în Etate și a Categoriilor Marginalizate**

Accesul comunității marginalizate la serviciile este, în general, unul bun, cu câteva excepții (ex. persoane fără asigurare de sănătate sau care nu sunt înscrise la medicul de familie) care pot scădea calitatea vieții persoanelor în cauză. Principala problemă reclamată de persoanele din categorii vulnerabile se referă la lipsa veniturilor necesare pentru plata medicamentelor. În plus, ponderea semnificativă a persoanelor vârstnice conduce la identificarea unor servicii care să permită prevenirea intrării acestora în situații vulnerabile. În plus, pachetele minimale de servicii de sănătate pentru persoanele care nu sunt incluse în sistemul asigurărilor de sănătate nu sunt cunoscute. Persoanele vulnerabile, inclusiv comunitățile de romi, se confruntă cu obstacole semnificative în



accesarea serviciilor de sănătate, determinate de factori precum lipsa informațiilor adecvate, barierele financiare, distanțele geografice și stigmatizarea socială.

Măsurile privind creșterea accesului membrilor comunităților marginalizate la servicii sunt prevăzute în OS2 al strategiei și constau în: dezvoltarea unui sistem de servicii sociale individualizate axat pe nevoile persoanelor dezavantajate (servicii sociale pentru copii, vârstnici și centre de zi) și derularea de campanii de informare privind accesului persoanelor din comunitățile defavorizate la servicii publice, în special sociale și de sănătate.

### **Problema 3 (OCUPARE): Sărăcia și Excluziunea Socială a Populației de Etnie Romă, cu Accent pe Tineri și Femei**

În zonele urbane marginalizate din Sectorul 4, procentul persoanelor fără ocupație pe intervalul de vârstă 15 – 64 de ani este unul semnificativ. Aceași situație se observă și în cazul tinerilor de 16 – 24 de ani care nu sunt încadrați în muncă și nici nu urmează o formă de educație sau formare. Nivelul de apreciere al locuitorilor cu privire la oportunitățile de găsire a unui loc de muncă este unul mediu. Principalul motiv invocat este legat de condițiile de lucru oferite erau foarte dificile, dar și lipsa accesului la informații referitor la oferte de muncă. Din motivele exemplificate de respondenți pentru situația persoanelor fără ocupație s-a menționat faptul că nu au găsit un loc de muncă sau că au avut, dar au renunțat și caută alt loc de muncă. În plus, șansele de a intra pe piața muncii scad din cauza nivelului scăzut de educație, a lipsei calificărilor și pe seama discriminării din partea angajatorilor. Astfel, programele de informare, consiliere, mediere și facilitare a angajării, în special în rândul populației de etnie romă sunt insuficiente iar măsurile de sprijin existente sau insuficient promovate.

Măsurile pentru creșterea ocupării prin dezvoltarea resurselor umane și creșterea ratei de ocupare și, implicit, a veniturilor populației din comunitățile marginalizate, sunt prevăzute în OS3 al strategiei și includ măsuri de informare, conștientizare și consiliere în vederea integrării pe piața forței de muncă și pentru combaterea nediscriminării, precum și implementarea unor programe de informare și consiliere, inclusiv mediere și facilitarea angajării.

### **Problema 4 (COMUNITATE ȘI IMAGINE PUBLICĂ): Lipsa de coeziune la nivelul comunității și imaginea negativă a zonei.**

În interiorul teritoriului SDL au fost reclamate acte de vandalism, violență asupra persoanelor, furturi din locuințe, din mașini, desene și mâzgăleli pe fațadele blocurilor. Astfel de fenomene conduc la formarea unei percepții generale negative asupra zonelor urbane marginalizate.

Măsurile posibile pentru atingerea OS4 al SDL au în vedere creșterea coeziunii la nivelul comunității, prin intervenții care implică ședințe publice periodice pentru consultarea comunității sau ateliere de lucru pentru a schimba atitudinea socială privind grupurile marginalizate, parteneriate cu mass – media etc.

### **Problema 5 (INFRASTRUCTURĂ): Infrastructura de bază mediu dezvoltată**

Chiar dacă nu mai reprezintă o problemă majoră la nivel de teritoriu, infrastructura tehnico-edilitară este semnalată în continuare ca fiind o problemă, chiar dacă nu cu o frecvență semnificativă, problemele amintite fiind legate de accesul la utilități și de necesitatea extinderii iluminatului public, măsură care este asociată cu o mai mare siguranță la nivel de zonă. În ultimii 5 ani au fost realizate o serie de investiții care au vizat renovarea energetică moderată a clădirilor rezidențiale

multifamiliale. Nevoile de acces la infrastructura de bază identificate la nivelul comunităților marginalizate impun o serie de măsuri concentrate care conduc la atingerea OS5 al SDL și care vizează reabilitarea și modernizarea infrastructurii tehnico-edilitare și de asigurare a utilităților: reabilitarea infrastructurii de asigurare a alimentării cu apă, canalizare, energie termică, electricitate, iluminat public. Intervențiile aferente acestor măsuri vor fi finanțate prin PR București – Ilfov, PNRR sau alte surse.

**Problema 6 (SPAȚII PUBLICE): Spații publice urbane insuficiente**

Nevoia de spații publice urbane de calitate este semnalată în continuare, chiar dacă au fost realizate investiții în acest sens în ultimii ani. Principalele probleme semnalate sunt legate de existența gunoaielor stradale, dar și modalitatea deficitară în care se face colectarea selectivă a deșeurilor. De asemenea, sunt semnalate probleme privind spațiile verzi, aspectul general al zonei, aspectul și calitatea spațiilor verzi din jurul blocurilor și problema locurilor de joacă, respectiv a parcurilor pentru animalele de companie. Sunt semnalate și probleme legate de prezența câinilor vagabonzi (în special în ZUM 3 – 17,80%). Măsurile propuse pentru atingerea OS5 al strategiei pe sectorul spațiilor publice, vizează modernizarea infrastructurii și calității aferente spațiilor publice: aspectul zonei - managementul deșeurilor, spații de joacă, parcuri pentru animalele companie, responsabilizarea cetățenilor pentru păstrarea curățeniei în zonă și utilizarea corespunzătoare a infrastructurii și spațiului public. Intervențiile aferente acestor măsuri vor fi finanțate prin PR București – Ilfov, PNRR sau alte surse.

**Problema 7 (MOBILITATE URBANĂ): Mobilitate urbană congestionată**

În privința mobilității, marea parte a străzilor din teritoriu sunt reabilite, însă, există o serie de probleme legate de infrastructura adiacentă, locuitorii din teritoriu reclamând faptul că trotuarele și aleile sunt foarte înguste (în unele situații chiar ocupate cu mașini, forțând pietonii să meargă pe partea carosabilă, cu riscurile aferente) și într-o stare degradată. Pe lângă acestea, alte probleme reclamate sunt legate de traficul îngreunat, nevoia de creștere a siguranței pietonilor, poluarea aerului. Nevoile de îmbunătățire a mobilității identificate la nivelul comunităților marginalizate impun o serie de măsuri concentrate în vederea realizării OS5 al strategiei pe sectoarele ce vizează mobilitatea și locuirea, după cum urmează: îmbunătățirea mobilității urbane (măsuri de fluidizare a trafocului, reabilitatea infrastructurii rutiere și a celei adiacente – parcări, trotuare, alei pietonale). Intervențiile aferente acestor măsuri vor fi finanțate prin PR București – Ilfov, PNRR sau alte surse.

**Problema 8 (LOCUIRE): Condiții de locuire deficitare**

În privința locuirii, una din principalele probleme comune cu care se confruntă teritoriul SDL este legată de locuințele supraaglomerate, fiind multe locuințe în care trăiesc până la 7-12 persoane (nu neapărat înrudite). O problemă comună și foarte frecvent semnalată o reprezintă starea blocurilor de locuințe, respectiv existența blocurilor nereabilite și care necesită investiții pentru creșterea eficienței energetice. Nevoile de îmbunătățire a locuirii identificate la nivelul comunităților marginalizate impun o serie de măsuri concentrate în vederea realizării OS5 al strategiei pe sectorul de locuire, după cum urmează: reabilitarea infrastructurii de locuire (eficiență energetică clădiri rezidențiale, reabilitarea blocurilor). Intervențiile aferente acestor măsuri vor fi finanțate prin PR București – Ilfov, PNRR sau alte surse.

### 6.1.2 Corelarea cu documentațiile strategice, inclusiv cu Planul de Mobilitate Urbană

În vederea dezvoltării unui transport modern, eficient și accesibil în București și Ilfov a fost realizat Planul de Mobilitate Urbană Durabilă 2016-2030 București și Ilfov care propune o serie de proiecte care vizează îmbunătățirea mobilității urbane.

La nivelul SDL a fost confirmată necesitatea unor măsuri de modernizare a străzilor din teritoriul analizat, complementare măsurilor de mobilitate urbană propuse în PMUD, îmbunătățirea infrastructurii rutiere contribuind la combaterea segregării zonelor marginalizate prin creșterea accesibilității și mobilității locuitorilor din zonele izolate către instituțiile publice și de interes din zona centrală, dar mai ales către clădirile destinate utilizării publice pentru activități educative, culturale și recreative, centre/clădiri sociale, unități medicale, unități de învățământ din aceste zone. Măsurile din strategie contribuie la îndeplinirea obiectivelor strategice PMUD:

- Accesibilitatea - include atât conectivitatea, care se referă la capacitatea de deplasare între anumite puncte, cât și accesul (oamenii au acces la numeroase oportunități de călătorie, în ciuda unor deficiențe fizice sau a unor factori sociali, inclusiv categoria de venit, vârsta, sexul și originea etnică); - Îmbunătățirea siguranței și securității în timpul deplasărilor; - Protecția mediului - reducerea poluării, a emisiilor de gaze cu efect de seră și a consumului de energie; - Eficiența economică și Calitatea mediului urban.

Intervențiile specifice măsurilor care vizează îmbunătățirea mobilității vor fi finanțate prin următoarele surse de finanțare: Programul Regional București – Ilfov, PNRR.

### 6.1.3 Contribuția măsurilor la temele secundare FSE

Măsurile avute în vedere în cadrul SDL contribuie la următoarele teme secundare FSE:

#### a) sprijinirea tranziției către o economie cu emisii scăzute de dioxid de carbon și eficiență din punct de vedere al utilizării resurselor

Măsurile care vor avea ca rezultat modernizarea și construcția infrastructurii preșcolare/școlare vor contribui la reducerea consumului energetic prin reabilitarea termică (termoizolare anvelopă și modernizare a instalațiilor termice), măsuri care vor contribui la reducerea pierderilor de căldură și a consumurilor energetice; reducerea costurilor de întreținere pentru încălzire și apa caldă; reducerea emisiilor poluante generate de producerea, transportul și consumul de energie; păstrarea valorii arhitecturale, ambientale și de integrare cromatică în mediul urban.

Orice construcție nouă va fi executată respectând standardele privind eficiența energetică.

#### b) inovare socială

Promovarea tranziției către o economie cu emisii scăzute de dioxid de carbon și eficiență din punctul de vedere al utilizării resurselor implică o abordare holistică care include și educația și accesul la informație și consiliere pentru toate categoriile de persoane, inclusiv cele vulnerabile.

În acest caz, inovarea socială va consta în includerea persoanelor vulnerabile în procesul decizional, prin crearea de platforme consultative care să permită în mod special acestor persoane să își exprime preocupările și să ofere soluții.

SDL are o dimensiune intens participativă, promovându-se principiile dialogului, comunicării și consultării, concretizată prin crearea de parteneriate relevante pentru soluționarea diverselor probleme cu care se confruntă persoanele aflate în risc de sărăcie și excluziune socială. Înființată

pentru elaborarea și implementarea SDL, **Asociația Gândim și Acționăm Local în Sectorul 4** reprezintă un parteneriat între autoritatea locală, mediului privat și reprezentanți ai societății civile în scopul identificării unor soluții practice inovative de a răspunde problemelor comunității defavorizate.

Pe tot parcursul procesului de elaborare a SDL a existat o permanentă implicare și consultare a comunității locale și în mod special populației din ZUM astfel încât au putut fi identificate soluții inovative, viabile, agreate de către membrii comunității vizate.

SDL include metode inovative de combatere a discriminării și segregării: realizarea de parteneriate cu mass-media locală pentru construirea unui mesaj pozitiv despre zonă; organizarea anuală de ateliere de lucru în scopul de a schimba atitudinea socială privind grupurile marginalizate (cu accent pe persoanele de etnie romă); organizarea anuală manifestari cultural-artistice pentru promovarea valorilor culturale interetnice – cu participarea persoanelor de etnie roma cu scopul de a promova într-un mod interactiv principiul recunoașterii reciproce a valorilor diverselor culturi; crearea unei soluții digitale prin care cetățenii din comunitatea marginalizată pot trimite SMS-uri privind situațiile în care ei sunt victime ale discriminării, corupției, violenței, abuzului sau exploatării.

### **c) nediscriminare**

Acțiunile integrate țintite către combaterea sărăciei la nivelul comunităților marginalizate vor fi susținute prin campanii de conștientizare și acțiunile specifice pentru creșterea responsabilității sociale și promovarea inițiativelor de voluntariat și a incluziunii active, pentru combaterea tuturor formelor de discriminare și promovarea egalității de șanse. Acțiunile care vizează creșterea incluziunii sociale a grupurilor vulnerabile, prin acțiuni și campanii de informare, se adresează în mod direct nevoilor specifice ale persoanelor din aceste grupuri, contribuind la o mai bună inserție socio-profesională a acestor persoane și protejarea acestora împotriva discriminării și a abuzurilor la care acestea sunt supuse. Campaniile de conștientizare și acțiunile specifice pentru creșterea responsabilității sociale și promovarea incluziunii active vor contribui la combaterea tuturor formelor de discriminare, inclusiv a celor pe bază de gen.

#### **6.1.4 Contribuția măsurilor la temele orizontale**

Măsurile din SDL care contribuie la temele orizontale:

##### **1) dezvoltare durabilă:**

SDL are la bază respectarea principiului dezvoltării durabile a comunității marginalizate prin urmărirea unui echilibru între aspectele legate de mediu, coeziune socială și creștere economică. Vor fi implementate măsuri integrate privind îmbunătățirea regenerării fizice, economice și sociale a zonelor marginalizate ce vor contribui la promovarea coeziunii sociale prin îmbunătățirea mediului construit și prin activități complexe care sprijină accesul persoanelor din categorii marginalizate la servicii integrate sociale, de sănătate și educație pentru sănătate, ecupare și educație. Abordarea integrată va contribui la ameliorarea stării de sănătate a populației, la dezvoltarea comunitară, la integrarea socio-profesională și culturală a comunităților defavorizate.

Pentru îmbunătățirea calității mediului înconjurător, în cadrul SDL au fost prevăzute măsuri specifice de reabilitare a infrastructurii educaționale din cadrul ZUM-urilor.

##### **2) egalitate de șanse, non-discriminare, egalitate între femei și bărbați**

Toate intervențiile propuse în cadrul SDL promovează egalitatea de șanse, combaterea discriminării pe criterii de origine rasială sau etnică, religie sau credință, handicap, vârstă sau orientare sexuală și a dificultăților de acces de orice tip și asigurarea accesului egal la serviciile de interes general:

- ✓ Intervențiile în domeniul educației vor contribui la asigurarea egalității de șanse în ceea ce privește participarea la educație (pre)școlară pentru copiii din zonele marginalizate;
- ✓ măsurile de sprijinire a accesului persoanelor marginalizate, precum romii, la servicii integrate sociale, de sănătate și educație vor contribui la îmbunătățirea stării de sănătate, la creșterea ratei de ocupare și a nivelului de educație;
- ✓ Intervențiile în construcția de infrastructură educațională vor integra principiile de accesibilitate prin crearea de spații și facilități care pot fi utilizate și de persoane cu dizabilități, integrarea rampelor de acces în clădiri și facilități publice pentru persoanele cu dizabilități locomotorii, furnizarea de echipamente și instrumente adaptate pentru a permite accesul egal la facilitățile și serviciile publice.

Toate investițiile propuse în cadrul SDL vor asigura respectarea drepturilor fundamentale și conformitatea cu Carta Drepturilor Fundamentale UE cu principiile orizontale privind egalitatea de gen, nediscriminarea (pe criterii de sex, rasă sau origine etnică, religie sau convingeri, dizabilitate, vârstă sau orientare sexuală) și accesibilitatea în toate etapele de planificare și implementare.

### 6.1.5 Combaterea segregării rezidențiale

Din cauza unor factori precum amplasarea geografică periferică în cadrul orașului, infrastructura rutieră deteriorată, lipsa/ insuficiența mijloacelor de transport în comun, ZUM-urile din Sectorul 4 al Municipiului București sunt separate de restul comunității fiind puternic afectate de segregarea rezidențială.

Fiind cartiere mărginașe, în zonă există o discrepanță în modul de dezvoltare a infrastructurii. Zone așa-zise ghetou nu au fost dezvoltate sau modernizate, iar în jurul lor s-au construit blocuri noi sau ansambluri rezidențiale. Astfel, zonele dezavantajate apar ca insule marginalizate în zone aparent în curs de dezvoltare.

În ultimii 5 ani au fost luate o serie de măsuri care au vizat combaterea segregării rezidențiale a comunităților defavorizate prin creșterea accesibilității și mobilității locuitorilor din zonele izolate către instituțiile publice și de interes din zona centrală, dar mai ales către activități educative, culturale și recreative, centre sociale, unități medicale, unități de învățământ. De asemenea, investițiile propuse în amenajarea spațiului urban degradat, ecologizarea/salubritatea/igienizarea zonelor defavorizate și reabilitarea locuințelor au contribuit și ele la schimbarea imaginii negative a zonelor.

Prin prezenta strategie se propun măsuri care vizează infrastructura de educație, acompaniate într-o abordare integrată de măsuri de tip soft: servicii educaționale de tipul after / before school.

Anual vor fi organizate ateliere de lucru în scopul de a schimba atitudinea socială privind grupurile marginalizate (cu accent pe persoanele de etnie romă), de a îmbunătăți competențele și modalitățile de abordare a acestora de către restul comunității și de a combate stereotipurile și prejudecățile membrilor comunității, în vederea facilitării procesului de desegregare și integrare a grupurilor marginalizate în societate.

Vor fi organizate evenimente/manifestări cultural-artistice și ale valorilor interetnice comune – cu participarea persoanelor de etnie roma cu scopul de a promova într-un mod interactiv principiul recunoașterii reciproce a valorilor diverselor culturi, inclusiv elementele culturii rome tradiționale, precum și promovarea unei imagini pozitive a persoanelor marginalizate social.

#### 6.1.6 Asigurarea sustenabilității intervenției DLRC

Planul de acțiune SDL include un set de activități de construire și întărire a comunității marginalizate, bazate pe participarea voluntară a rezidenților, respectiv:

- Ședințe publice periodice pentru consultarea comunității
- Ateliere de lucru pentru a schimba atitudinea socială privind grupurile marginalizate
- Crearea unei soluții digitale pentru semnalarea problemelor de către cetățenii din comunitatea marginalizată. Măsura contribuie la încurajarea rezidenților care formulează o problemă comunitară prin mijloacele de comunicare disponibile, de a se implica în soluționarea acesteia.

O atenție deosebită va fi alocată problemelor semnalate din partea persoanelor vulnerabile.

Implicarea sectorului privat este asigurată prin aplicarea măsurilor aferente obiectivului specific care vizează sectorul de acces la servicii și ocupare, mediul privat fiind implicat în vederea promovării locurilor de muncă disponibile în rândul beneficiarilor de servicii de informare, consiliere, mediere sau facilitare a angajării, dar și ca parteneri în programele de învățământ dual și profesional sau în cele de formare tineri romi pentru încadrarea în meserii de bază.

Societatea civilă va fi implicată în derularea intervențiilor integrate prin implicarea în măsura de organizare anuală de ateliere de lucru în scopul de a schimba atitudinea socială privind grupurile marginalizate (cu accent pe persoanele de etnie romă), de a îmbunătăți competențele și modalitățile de abordare a acestora de către restul comunității și de a combate stereotipurile și prejudecățile membrilor comunității.

Implicarea comunității marginalizate este asigurată pe tot parcursul proiectului, prin planificarea activităților cu caracter intangibil (soft), în special cele de dezvoltare comunitară, de-a lungul întregii perioade de implementare.

Un alt element esențial care contribuie la asigurarea sustenabilității intervenției DLRC se referă la faptul că măsurile propuse vor fi integrate cu intervenții care urmăresc sprijinirea accesului persoanelor marginalizate, precum romii, la servicii integrate sociale, de sănătate și educație pentru sănătate, ocupare și educație.

În relație cu comunitatea marginalizată, a fost angajat un facilitator, care este principalul responsabil de activitățile de mobilizare, organizare, facilitare de dezvoltare comunitară la nivelul teritoriului SDL, cu accent pe ZUM, o persoană capabil(ă) să înțeleagă, să comunice eficient, să mobilizeze și să ajute comunitatea să se organizeze. În atribuțiile aferente fișei postului, sunt incluse următoarele cerințe:

- Rolul de intermediar între actorii locali (autorități locale, ONG-uri, lideri comunitari etc.) care va sprijini incluziunea socială în vederea intensificării participării membrilor comunității la acțiuni de interes public la nivel local.
- Ajută oamenii să își dezvolte capacitatea de a acționa, în sensul că acesta:
  1. ajunge într-o comunitate, unde stabilește relații bune cu populația și liderii comunității;

*Strategia de Dezvoltare Locală a Comunităților Marginalizate de pe raza Sectorului 4*

2. favorizează participarea activă a tuturor membrilor;
  3. facilitează alegerea și acordarea de sprijin de către comunitate liderilor (persoane resursă) pe care i-a ales, femeii și bărbați;
  4. susține formularea unor planuri simple de acțiune pentru atingerea obiectivelor strategiei;
  5. oferă sprijin motivațional și tehnic pentru acțiuni comunitare;
  6. facilitează legătura dintre furnizorii de servicii și firmele locale;
  7. adresează întrebările potrivite și ajută oamenii să își exprime ideile;
  8. lasă membrii comunității să vină singuri cu idei și să ia decizii etc.
- lucrează în permanență cu personalul GAL pentru a constitui/ adapta/organiza/ dezvolta GAL
  - desfășoară zilnic muncă de teren în teritoriul SDL, în strânsă legătură cu personalul responsabil al autorităților publice locale, cadrele didactice din școlile frecventate de copiii din ZUM, specialiști/furnizori de servicii în comunitate (de ex. expertul roma, asistentul medical comunitar, mediatorul școlar, reprezentantul Agenției Locale de Ocupare a Forței de Muncă etc.) și/sau întreprinderi sociale de inserție
  - prezintă la fiecare ședință a C.D. al GAL, un raport al activităților, problemelor, ideilor și opiniilor din comunitatea marginalizată
  - se implică în mod direct în organizarea întâlnirilor derulate în teritoriu.

GAL-ul are în prezent o echipă formată din manager, asistent administrativ și facilitator (servicii externalizate de facilitare comunitară, 1 ONG), echipă care va fi extinsă în vederea implementării SDL, prin cooptarea de specialiști precum: mediatori, experți roma, asistenți medicali comunitari, mediatori școlari, reprezentanți ai Agenției Locale de Ocupare a Forței de Muncă etc.

## 6.2 Măsuri prioritare

În acest capitol sunt identificate măsurile prioritare ale SDL.

### 6.2.1 Prioritizarea măsurilor

Procesul de implicare a comunității în stabilirea măsurilor prioritare a constat în solicitarea punctelor de vedere ale membrilor comunității cu privire la importanța acordată măsurilor propuse. Astfel, membrilor comunității li s-a solicitat aprecierea fiecărei măsuri pentru soluționarea problemelor comunitare, ca fiind de prioritate ridicată, medie sau scăzută. Același proces s-a derulat și cu reprezentanții APL și sectorul privat. Măsurile prioritare sunt marcate prin evidențierea fundalului, iar măsurile sunt corelate cu obiectivele la care contribuie. Termenul de realizare al măsurilor va fi anul 2029, responsabil de implementarea acestora este GAL pe tot orizontul de implementare a SDL care acoperă perioada 2023-2029.

**ANEXA 23: Prioritizarea măsurilor conform partenerilor din GAL, după exemplul oferit în Documentul suport I.**

Lista finală de măsuri prioritare pentru dezvoltarea teritoriului SDL și integrarea ZUM

| Nr. crt. | Obiectiv specific | Nr. măsură | Măsurile necesare pentru rezolvarea problemelor din teritoriul SDL                                                                                                                                                                                                                                         | APL | ZUM | S.P. & S.C. |
|----------|-------------------|------------|------------------------------------------------------------------------------------------------------------------------------------------------------------------------------------------------------------------------------------------------------------------------------------------------------------|-----|-----|-------------|
| 1.       | OS1               | M1.1       | Modernizarea și construcția infrastructurii preșcolare/școlare, inclusiv amenajarea de spații educaționale în aer liber                                                                                                                                                                                    | 3   | 3   | 3           |
| 2.       | OS1               | M1.2       | Dezvoltarea infrastructurii sportive conexe infrastructurii școlare                                                                                                                                                                                                                                        | 3   | 3   | 3           |
| 3.       | OS1               | M1.3       | Furnizarea de materiale didactice / dotări de mobilier școlar necesare pentru a ajuta elevii și profesorii să desfășoare procesul educațional                                                                                                                                                              | 3   | 3   | 3           |
| 4.       | OS1               | M1.4       | Servicii/programe de tip before / after school complementar cu masă caldă pentru copiii cu risc de abandon școlar                                                                                                                                                                                          | 3   | 3   | 3           |
| 5.       | OS1               | M1.5       | Activități extrașcolare, cultural – educative, sportive etc pentru beneficiarii serviciilor before / after school                                                                                                                                                                                          | 3   | 3   | 3           |
| 6.       | OS1               | M1.6       | Campanii /Programe de conștientizare privind participarea la educație pentru părinți                                                                                                                                                                                                                       | 3   | 3   | 3           |
| 7.       | OS2               | M 2.1      | Servicii sociale pentru varstnici                                                                                                                                                                                                                                                                          | 3   | 3   | 3           |
| 8.       | OS2               | M 2.2      | Măsuri de acompaniere în vederea integrării persoanelor vulnerabile / marginalizate beneficiare de locuință                                                                                                                                                                                                | 3   | 3   | 3           |
| 9.       | OS3               | M 3.1      | Acțiuni de informare a persoanelor vulnerabile (inclusiv romi), asupra dreptului la pachetul minimal de servicii de sănătate pentru persoanele care nu sunt incluse în sistemul asigurărilor sociale și de sănătate                                                                                        | 3   | 2   | 1           |
| 10.      | OS3               | M 3.2      | Campanii de informare și consiliere privind sănătatea reproducerii, prevenirea și combaterea violenței domestice și a traficului de persoane                                                                                                                                                               | 3   | 3   | 3           |
| 11.      | OS3               | M 3.3      | Promovarea măsurilor privind combaterea discriminării în accesarea serviciilor de sănătate publică, la nivel comunitar, la nivelul instituțiilor și a altor factori implicați                                                                                                                              | 3   | 3   | 3           |
| 12.      | OS3               | M 3.4      | Acțiuni de informare, demersuri specifice și permanente de înregistrare în baza de date a persoanelor inactive conform prevederilor Legii nr. 76/2002, consiliere, destinate creșterii ocupabilității în rândul populației de etnie romă perioada 2022-2027 cu accent pe segmentele tinere și femeile romi | 3   | 3   | 3           |
| 13.      | OS3               | M 3.5      | Acțiuni de informare și consiliere profesională                                                                                                                                                                                                                                                            | 3   | 3   | 3           |
| 14.      | OS3               | M 3.6      | Programe de mediere și facilitare a angajării, inclusiv prin campanii de promovare a avantajelor angajării tinerilor în rândul angajatorilor destinate încurajării participării părinților romi la procesul educațional din școală și din afara ei                                                         | 3   | 3   | 3           |
| 15.      | OS3               | M 3.7      | Campanii de informare și conștientizare încurajării participării tinerilor romi în sistemul de învățământ profesional și profesional dual, cu precădere în domeniul învățământului profesional și profesional dual din agricultură și ramuri conexe acestora                                               | 3   | 3   | 3           |
| 16.      | OS3               | M 3.8      | Servicii de formare tineri romi pentru încadrarea în meserii de bază, inclusiv măsuri de acompaniament (masă caldă, transport etc.                                                                                                                                                                         | 3   | 3   | 3           |



| Nr. crt. | Obiectiv specific | Nr. măsură | Măsurile necesare pentru rezolvarea problemelor din teritoriul SDL                                           | APL | ZUM | S.P. & S.C. |
|----------|-------------------|------------|--------------------------------------------------------------------------------------------------------------|-----|-----|-------------|
| 17.      | OS4               | M 4.1      | Ședințe publice periodice pentru consultarea comunității                                                     | 3   | 3   | 3           |
| 18.      | OS4               | M 4.2      | Ateliere de lucru pentru a schimba atitudinea socială privind grupurile marginalizate                        | 3   | 3   | 3           |
| 19.      | OS4               | M 4.3      | Crearea unei soluții digitale pentru semnalarea problemelor de către cetățenii din comunitatea marginalizată | 3   | 3   | 3           |

### 6.2.2 Abordarea integrată

**ANEXA 24:** Distribuția măsurilor pe zonele din teritoriul SDL, pe modelul arătat în **Tabelul 6**.

**ANEXA 25:** Distribuția măsurilor pe sectoare și tipuri de investiții, pe modelul din **Tabelul 7**.

Planul de acțiune cuprinde un set de măsuri prioritare pentru dezvoltare teritoriului SDL, respectiv pentru atingerea obiectivului general de reducere până în anul 2030 a numărului de persoane aflate în risc de sărăcie sau excluziune socială în zonele urbane marginalizate ale Sectorul 4 municipiului București, alături de îmbunătățirea calității vieții, creșterea coeziunii sociale, îmbunătățirea mediului de viață și creșterea economică în teritoriul SDL.

Pornind de la analiza nevoilor identificate la nivelul comunităților marginalizate, în urma unui larg proces consultativ de implicare a comunității, autorităților publice locale, reprezentanților societății civile și mediului privat în care au fost identificate și evaluate problemele și resursele umane, sociale, economice și de mediu din teritoriu, au fost stabilite obiectivele specifice și lista exhaustivă de măsuri pentru soluționarea problemelor. Din lista de măsuri prioritare, pentru fiecare obiectiv specific, Comitetul Directiv al GAL, în colaborare cu experții a stabilit Planul de acțiune al SDL, respectiv setul de măsuri care, implementate într-o abordare integrată, să conducă la atingerea obiectivelor asumate în SDL.

Planul de acțiune au un **caracter integrat** la nivelul teritoriului SDL, astfel:

- măsurile propuse pentru rezolvarea unor probleme comune ale populației marginalizate vizează soluționarea nevoilor la nivelul tuturor zonelor SDL afectate, în funcție de gravitatea acestora. Ex. măsurile propuse pentru sprijinirea accesului persoanelor marginalizate, precum romii, la servicii integrate sociale, de sănătate și educație vizează populația din ZUM-urile în care această problemă este considerată vitală.
- acțiunile de informare, precum și cele de promovare a spiritului comunitar se vor implementa la nivelul tuturor zonelor marginalizate, având în vedere că vizează populația de pe întreg teritoriu SDL afectată de sărăcie și risc de excluziune socială.

Măsurile incluse în Planul de acțiune demonstrează au un **caracter multisectorial**, prin abordarea lor integrată și colaborarea între diferite sectoare, contribuind concomitent la soluționarea mai multor nevoi cu care se confruntă grupul țintă:

- modernizarea infrastructurii pre/școlare va conduce la creșterea accesului populației din comunitățile marginalizate la o educație de calitate - Sector Educație, dar în același timp, prin serviciile complementare de tip after/before school, va contribui la implicarea în programe de asistență socială și dezvoltarea comunității pentru a sprijini copiii cu risc de abandon școlar sau creșterea ratei de ocupare a părinților – Sector Social;

- măsurile privind acțiunile de informare a persoanelor vulnerabile (inclusiv romi), asupra dreptului la pachetul minimal de servicii de sănătate vizează sectorul Sănătății (furnizarea serviciilor de sănătate și asigurarea accesului la acestea), sectorul Social (identificarea și informarea persoanelor vulnerabile, inclusiv romi, despre drepturile lor în ceea ce privește serviciile de sănătate), dar și sectorul de Întărire a comunității (dezvoltarea de campanii de comunicare eficiente pentru a asigura că informațiile ajung la publicul țintă).
- Măsurile privind campaniile de informare și consiliere privind sănătatea reproducerii, prevenirea și combaterea violenței domestice și a traficului de persoane vizează sectorul Sănătății (implicarea în campanii de informare privind sănătatea reproducerii), sectorul Social (abordarea problemelor legate de violența domestică și traficul de persoane și furnizarea de consiliere) și ar putea aborda și sectorul Educației (integrarea temelor legate de sănătatea reproducerii în programele educaționale).
- Campanii de informare și conștientizare pentru participarea tinerilor romi în sistemul de învățământ profesional și profesional dual abordează sectorul educației (promovarea accesului tinerilor romi la învățământul profesional și dual) și sectorul Social (dezvoltarea de campanii de conștientizare și informare pentru a încuraja participarea tinerilor romi).
- La atingerea obiectivului specific de promovarea spiritului comunitar, a înțelegerii reciproce și prevenirea și combaterea discriminării - Sector Întărirea comunității, vor contribui măsuri prioritare în rezolvarea unor probleme complementare: Campanii de informare și consiliere privind sănătatea reproducerii, prevenirea și combaterea violenței domestice și a traficului de persoane, promovarea măsurilor privind combaterea discriminării în accesarea serviciilor de sănătate publică, la nivel comunitar, la nivelul instituțiilor și a altor factori implicați – Sector Sănătate & Social.

Pentru soluționarea problemelor comunității vulnerabile, Planul de acțiune include **intervenții complementare în infrastructura de tip FEDR și măsuri soft de tip FSE+**:

- În scopul îmbunătățirii accesului la educație al populației defavorizate au fost incluse intervenții de îmbunătățire a infrastructurii educaționale de tip FEDR: modernizarea infrastructurii preșcolare/școlare, furnizarea de materiale didactice și măsuri soft de tip FSE+ - programe de tip before / after school complementar cu masă caldă pentru copiii cu risc de abandon școlar;

### 6.3 Lista indicativă de intervenții

Din măsurile prioritizate (la secțiunea 6.2.1), C.D. al Asociației Gândim și Acționăm Local în Sectorul 4 a decis următoarea listă indicativă de intervenții pe baza căreia va dezvolta viitoarele proiecte PIDS și care răspund nevoilor de dezvoltare identificate pentru soluționarea problemelor zonelor urbane marginalizate vizate prin SDL:

#### I1 - Intervenție FEDR în infrastructura de educație (acțiunea 1.1 PIDS):

- ✓ Modernizarea și construcția infrastructurii preșcolare/prescolare, inclusiv amenajarea de spații educaționale în aer liber;
- ✓ Dezvoltarea infrastructurii sportive conexe infrastructurii școlare;

*Strategia de Dezvoltare Locală a Comunităților Marginalizate de pe raza Sectorului 4*

- ✓ Furnizarea de materiale didactice / dotări de mobilier școlar necesare pentru a ajuta elevii și profesorii să desfășoare procesul educațional.

**I2 - Intervenție FSE+ cu acțiuni integrate în domeniul educației (acțiunea A1.3 PIDS):**

- ✓ Servicii/programe de tip before / after school complementar cu masă caldă pentru copiii cu risc de abandon școlar;
- ✓ Activități extrașcolare, cultural – educative, sportive etc pentru beneficiarii serviciilor before / after school;
- ✓ Campanii /Programe de conștientizare privind participarea la educație pentru părinți.

**I3 - Intervenție FSE+ cu acțiuni integrate în domeniul furnizării de servicii sociale (acțiunea A1.5 PIDS):**

- ✓ Servicii sociale pentru vârstnici
- ✓ Măsuri de acompaniere în vederea integrării persoanelor vulnerabile / marginalizate beneficiare de locuință

**I4 - Intervenție FSE+ cu acțiuni integrate în domeniul ocupării forței de muncă, dezvoltării/furnizării de servicii (sociale/medicale/medico-sociale) și educației (acțiunea A1.4 PIDS):**

- ✓ Acțiuni de informare a persoanelor vulnerabile (inclusiv romi), asupra dreptului la pachetul minimal de servicii de sănătate pentru persoanele care nu sunt incluse în sistemul asigurărilor sociale și de sănătate;
- ✓ Campanii de informare și consiliere privind sănătatea reproducerii, prevenirea și combaterea violenței domestice și a traficului de persoane;
- ✓ Promovarea măsurilor privind combaterea discriminării în accesarea serviciilor de sănătate publică, la nivel comunitar, la nivelul instituțiilor și a altor factori implicați;
- ✓ Acțiuni de informare, demersuri specifice și permanente de înregistrare în baza de date a persoanelor inactive conform prevederilor Legii nr. 76/2002, consiliere, destinate creșterii ocupabilității în rândul populației de etnie romă perioada 2022-2027 cu accent pe segmentele tinere și femeii romi;
- ✓ Acțiuni de informare și consiliere profesională;
- ✓ Programe de mediere și facilitare a angajării, inclusiv prin campanii de promovare a avantajelor angajării tinerilor în rândul angajatorilor destinate încurajării participării părinților romi la procesul educațional din școală și din afara ei;
- ✓ Campanii de informare și conștientizare încurajării participării tinerilor romi în sistemul de învățământ profesional și profesional dual, cu precădere în domeniul învățământului profesional și profesional dual din agricultură și ramuri conexe acestuia;
- ✓ Servicii de formare tineri romi pentru încadrarea în meserii de bază, inclusiv măsuri de acompaniament (masă caldă, transport etc).

Celor 5 intervenții finanțabile prin POR/POCU se adaugă 1 intervenție cu finanțare din surse proprii:

**I5 - Intervenție din surse proprii pentru promovarea spiritului comunitar, a înțelegerii reciproce și prevenirea și combaterea discriminării**

Numărul de persoane din zonele marginalizate pentru care se intenționează ieșirea din sărăcie sau excludere socială prin implementarea intervențiilor este de min. **1.079 persoane**, din care:

din care:

- Min. 480 copii cu vârsta sub 18 ani care beneficiază de intervenții în domeniul educației (Intervenție FEDR în infrastructura de educație – acțiunea A1.1 / Intervenție FSE cu acțiuni integrate în domeniul educației - acțiunea A1.3 )
- Min. 347 persoane care beneficiază de acces la servicii (Intervenție FEDR în infrastructura de servicii sociale – acțiunea A1.2 / Intervenție FSE cu acțiuni integrate în domeniul furnizării de servicii sociale – acțiunea A1.5 )
- Min 252 minorități, inclusiv persoane roma care beneficiază de intervenție FSE cu acțiuni integrate în domeniul ocupării forței de muncă, dezvoltării/ furnizării de servicii (sociale/medicale/medico-sociale) și educației - acțiunea A1.4.

Pentru a crește șansele de sustenabilitate a intervențiilor propuse în cadrul listei indicative de intervenții GAL-ul propune următoarele măsuri:

- 1) între criteriile de selecție a proiectelor (din etapa III) GAL-ul va include un criteriu conform căruia organizația care aplică (sector public, sector privat sau societate civilă) să aibă nu doar experiență în domeniu, ci și în lucrul cu grupurile țintă.
- 2) între criteriile de selecție a proiectelor (din etapa III) GAL-ul va include un criteriu conform căruia acordă puncte suplimentare organizațiilor care prin aplicație preiau responsabilitatea sustenabilității, din fonduri proprii, pentru o perioadă de cel puțin 12 luni după încheierea perioadei de finanțare prin DLRC.
- 3) GAL-ul sau anumiți membri GAL își asumă responsabilitatea introducerii unor criterii care să asigure sustenabilitatea activității demarate prin proiect pentru cel puțin 12 luni după încheierea perioadei de finanțare prin DLRC.

**ANEXA 26: Matrice de corespondență privind complementaritatea intervențiilor subsumate listei indicative de intervenții pentru care se intenționează solicitarea finanțării din PIDS (după exemplul oferit în Documentul suport J)**

**ANEXA 27: Fișele intervențiilor din lista indicativă, pe modelul prezentat în Documentul suport K.**

## 7. Monitorizare și evaluare

### 7.1 Monitorizarea și evaluarea continuă

**Asociația Gândim și Acționăm Local în Sectorul 4** este responsabilă de reușita implementării SDL. Monitorizarea și evaluarea sunt instrumente de management importante pentru planificarea și implementarea strategiei. Monitorizarea și evaluarea oferă informații pentru a planifica eficient activitățile, pentru alocarea rațională a resurselor, estimarea eficienței fondurilor alocate, impactul activităților finanțate și asigurarea durabilității.

**Monitorizarea** este procesul de colectare periodică și analiză a informației cu scopul de fundamenta procesul de luare a deciziei de către cei abilitați, asigurând transparența în luarea deciziei și furnizând o bază pentru viitoarele acțiuni de evaluare.

Pentru monitorizarea implementării strategiei se vor folosi următoarele categorii de indicatori:

**Indicatorii de rezultat și realizare (tinte minime la nivel de SDL)**

| INDICATORI DE REALIZARE                                                                                           |                                  |
|-------------------------------------------------------------------------------------------------------------------|----------------------------------|
| Indicator                                                                                                         | Țintă minimă la nivel de SDL     |
| <b>Indicatori FSE+</b>                                                                                            |                                  |
|                                                                                                                   | Regiune mai dezvoltată           |
| <i>EEO06 Copii cu vârsta sub 18 ani</i>                                                                           | 480 – aferenți acțiunii 1.3 PIDS |
| <i>EEO06.1 Copii cu vârsta sub 18 ani (Roma)</i>                                                                  | 45 aferenți acțiunii 1.3 PIDS    |
| <i>EEO15 Minorități (inclusiv comunități marginalizate, cum ar fi romi)</i>                                       | 252 aferenți acțiunii 1.4 PIDS   |
| <i>EEO01 Număr total de participanți</i>                                                                          | 347 aferenți acțiunii 1.5 PIDS   |
| <i>EEO01.1 Număr total de participanți (roma)</i>                                                                 | 32 aferenți acțiunii 1.5 PIDS    |
| <i>EEO18 Număr de administrații publice sau servicii publice care beneficiază de sprijin</i>                      | 1 aferenți acțiunii 1.5          |
| <i>6S30 Număr de asociații și fundații care lucrează cu comunitatea roma sprijinite</i>                           | 1                                |
| <i>6S31 Vârstnici vulnerabili din comunitățile marginalizate</i>                                                  | 221 aferenți acțiunii 1.5 PIDS   |
| <i>6S31.1 Vârstnici vulnerabili din comunitățile marginalizate (Roma)</i>                                         | 20 aferenți acțiunii 1.5 PIDS    |
| <i>6S4 Strategii de dezvoltare locală, care beneficiază de sprijin, plasate sub responsabilitatea comunității</i> | 1 aferent acțiunii 1.6 PIDS      |
| <i>RCO67 Capacitatea sălilor de clasă din structurile educaționale noi sau modernizate</i>                        | 81 aferenți acțiunii 1.1 PIDS    |
| <i>RCO74 Populația vizată de proiecte derulate în cadrul strategiilor de dezvoltare teritorială integrată</i>     | 76 aferenți acțiunii 1.1 PIDS    |
| <i>RCO80 Strategii de dezvoltare locală gestionate de comunitate</i>                                              | 1                                |
| <b>Indicator FEDR</b>                                                                                             | <b>Regiune mai dezvoltată</b>    |
| <i>RCO67 Capacitatea sălilor de clasă din structurile educaționale noi sau modernizate</i>                        | 81 aferenți acțiunii 1.1 PIDS    |
| <i>RCO74 Populația vizată de proiecte derulate în cadrul strategiilor de dezvoltare teritorială integrată</i>     | 76 aferenți acțiunii 1.1 PIDS    |

| INDICATORI DE REZULTAT                                                                                                          |                                |
|---------------------------------------------------------------------------------------------------------------------------------|--------------------------------|
| Indicator                                                                                                                       | Țintă minimă la nivel de SDL   |
| <b>Indicatori FSE+</b>                                                                                                          |                                |
|                                                                                                                                 | Regiune mai dezvoltată         |
| <i>EEO02 Participanți care urmează studii sau cursuri de formare la încetarea calității de participant</i>                      | 436 aferenți acțiunii 1.3 PIDS |
| <i>6S2 Vârstnici vulnerabili din comunitățile marginalizate cu condiții de viață îmbunătățite</i>                               | 155 aferenți acțiunii 1.5      |
| <i>6S3 Persoane vulnerabile cu situația îmbunătățită la ieșirea din operațiune</i>                                              | 245 aferenți acțiunii 1.5 PIDS |
| <i>6S3.1 Persoane vulnerabile cu situația îmbunătățită la ieșirea din operațiune (Roma)</i>                                     | 152 aferenți acțiunii 1.4 PIDS |
| <i>6S48 Număr de asociații și fundații care continuă să lucreze cu comunitatea roma la doi ani după finalizarea sprijinului</i> | 1                              |
| <i>6S49 Număr de GAL-uri care funcționează la doi ani de la finalizarea sprijinului</i>                                         | 1                              |
| <b>Indicatori FEDR</b>                                                                                                          |                                |
|                                                                                                                                 | Regiune mai dezvoltată         |
| <i>RRC71 Număr anual de utilizatori ai structurilor educaționale noi sau modernizate</i>                                        | 76 aferenți acțiunii 1.1 PIDS  |
| <i>6S6 Utilizatori anuali din comunitățile marginalizate urbane ai structurilor educaționale noi sau modernizate</i>            | 3 aferenți acțiunii 1.1 PIDS   |

**ANEXA 28: Procedura de monitorizare și evaluare, inclusiv indicatorii de rezultat și realizare FSE+ și FEDR**

## 7.2. Evaluarea de impact

Indicatorii de rezultat (outcome) folosiți pentru măsurarea atingerii obiectivelor SDL sunt prezentați în tabelul următor. Măsurarea acestor indicatori se va realiza prin verificarea rezultatelor proiectelor implementate de beneficiarii selectați în urma apelurilor de propuneri de proiecte și prin reluarea studiului de referință la nivelul teritoriului SDL.

Activitatea de evaluare este prezentată în detaliu în cadrul ANEXEI 28 Procedura de monitorizare și evaluare, inclusiv indicatorii de rezultat și realizare FSE+ și FEDR.

### Indicatorii de rezultat (outcome) proprii SDL, organizați pe organizați pe formele de capital

|                                                                                                                                                                         | UM        | Nivel de bază | An de bază | Țintă 2027 |
|-------------------------------------------------------------------------------------------------------------------------------------------------------------------------|-----------|---------------|------------|------------|
| Reducerea ratei sărăciei (AROP) în rândul rezidenților din zona urbană marginalizată (ZUM)                                                                              | %         | 17,88%        | 2023       | 12%        |
| <b>Creșterea capitalului uman al comunității</b>                                                                                                                        |           |               |            |            |
| Creșterea ratei de participare la învățământ a copiilor din zonă                                                                                                        | %         | 94,46%        | 2023       | 97%        |
| Creșterea nivelului de calificare, al deprinderilor și abilităților relevante pentru intrarea pe piața muncii ale adulților din ZUM                                     | Nr. pers. | -             | 2023       | +10        |
| Creșterea satisfacției rezidenților cu condițiile de trai și serviciile de care dispun în zonă (comunitare, medicale, educaționale, sociale)                            | %         | 46,15%        | 2023       | 65%        |
| Creșterea nivelului de informare a populației și folosirea tehnicii moderne pentru obținerea de beneficii în diverse sfere ale vieții                                   | Nr. pers  | -             | 2023       | +100       |
| <b>Creșterea capitalului material/economic al comunității</b>                                                                                                           |           |               |            |            |
| Creșterea ocupării în sectorul formal în rândul persoanelor din ZUM                                                                                                     | Nr. pers. | -             | 2023       | +10        |
| Creșterea satisfacției cu nivelul de securitate din zonă                                                                                                                | %         | 14,58%        | 2023       | 25%        |
| Creșterea satisfacției privind relațiile în cadrul comunității și a nivelului de încredere în alte persoane, în ceilalți membri ai comunității, precum și în instituții | %         | 37,74%        | 2023       | 55%        |
| Creșterea satisfacției locuitorilor municipiului, rezidenți în cartiere cu vedere directă la ZUM cu aspectul general al zonei                                           | %         | 43,71%        | 2023       | 55%        |

## 8. Planul financiar

| BUGETUL STRATEGIEI DE DEZVOLTARE LOCALA |                                                                                                                                                                     |                                                                                        |              |              |              |                    |                          |
|-----------------------------------------|---------------------------------------------------------------------------------------------------------------------------------------------------------------------|----------------------------------------------------------------------------------------|--------------|--------------|--------------|--------------------|--------------------------|
|                                         | OBIECTIV SPECIFIC / MĂSURĂ                                                                                                                                          | TPURI DE INTERVENȚII                                                                   | DURATA (ANI) | FEDR (EUR)   | FSE (EUR)    | ALTE FONDURI (EUR) | COST TOTAL ESTIMAT (EUR) |
|                                         | <b>Obiectiv specific 1 Creșterea accesului populației din comunitățile marginalizate la o educație de calitate până în 2029</b>                                     |                                                                                        |              | 1.502.430,00 | 1.100.000,00 | 0,00               | 2.602.430,00             |
| <b>Masura 1.1</b>                       | Modernizarea și construcția infrastructurii preșcolare/școlare, inclusiv amenajarea de spații educaționale în aer liber                                             | <b>Intervenție FEDR în infrastructura de educație</b>                                  | 4            | 1.502.430,00 | 0,00         | 0,00               | 1.502.430,00             |
| <b>Masura 1.2</b>                       | Dezvoltarea infrastructurii sportive conexe infrastructurii școlare                                                                                                 |                                                                                        |              |              |              |                    |                          |
| <b>Masura 1.3</b>                       | Furnizarea de materiale didactice / dotări de mobilier școlar necesare pentru a ajuta elevii și profesorii să desfășoare procesul educațional                       |                                                                                        |              |              |              |                    |                          |
| <b>Masura 1.4</b>                       | Servicii/programe de tip before / after school complementar cu masă caldă pentru copiii cu risc de abandon școlar                                                   | <b>Intervenție FSE cu acțiuni integrate în domeniul educației</b>                      | 4            | 0,00         | 1.100.000,00 | 0,00               | 1.100.000,00             |
| <b>Masura 1.5</b>                       | Activități extrașcolare, cultural – educative, sportive etc pentru beneficiarii serviciilor before / after school                                                   |                                                                                        |              |              |              |                    |                          |
| <b>Masura 1.6</b>                       | Campanii /Programe de conștientizare privind participarea la educație pentru părinți                                                                                |                                                                                        |              |              |              |                    |                          |
|                                         | <b>Obiectiv specific 2 : Îmbunătățirea condițiilor de acces la infrastructura și servicii sociale pentru persoanele din comunitățile marginalizate până în 2029</b> |                                                                                        |              | 0,00         | 1.100.000,00 | 0,00               | 1.100.000,00             |
| <b>Masura 2.1</b>                       | Servicii sociale pentru vârstnici                                                                                                                                   | <b>Intervenție FSE cu acțiuni integrate în domeniul furnizării de servicii sociale</b> | 4            | 0,00         | 1.100.000,00 | 0,00               | 1.100.000,00             |
| <b>Masura 2.2</b>                       | Masuri de acompaniere în vederea integrării persoanelor vulnerabile / marginalizate beneficiare de locuință                                                         |                                                                                        |              |              |              |                    |                          |

| BUGETUL STRATEGIEI DE DEZVOLTARE LOCALA |                                                                                                                                                                                                                                                                                                           |                                                                                                                                                                     |              |            |              |                    |                          |
|-----------------------------------------|-----------------------------------------------------------------------------------------------------------------------------------------------------------------------------------------------------------------------------------------------------------------------------------------------------------|---------------------------------------------------------------------------------------------------------------------------------------------------------------------|--------------|------------|--------------|--------------------|--------------------------|
|                                         | OBIECTIV SPECIFIC / MĂSURĂ                                                                                                                                                                                                                                                                                | TPURI DE INTERVENȚII                                                                                                                                                | DURATA (ANI) | FEDR (EUR) | FSE (EUR)    | ALTE FONDURI (EUR) | COST TOTAL ESTIMAT (EUR) |
|                                         | <b>Obiectiv specific 3: Sprijinirea accesului persoanelor marginalizate, precum romii, la servicii integrate sociale, de sănătate și educație pentru sănătate, ocupare și educație până în 2029</b>                                                                                                       |                                                                                                                                                                     |              | 0,00       | 1.595.000,00 | 0,00               | 1.595.000,00             |
| <b>Măsura 3.1</b>                       | Acțiuni de informare a persoanelor vulnerabile (inclusiv romii), asupra dreptului la pachetul minimal de servicii de sănătate pentru persoanele care nu sunt incluse în sistemul asigurărilor sociale și de sănătate                                                                                      | <b>Intervenție FSE</b> cu acțiuni integrate în domeniul ocupării forței de muncă, dezvoltării/furnizării de servicii (sociale/medicale/medico-sociale) și educației | 4            | 0,00       | 1.595.000,00 | 0,00               | 1.595.000,00             |
| <b>Măsura 3.2</b>                       | Campanii de informare și consiliere privind sănătatea reproducerii, prevenirea și combaterea violenței domestice și a traficului de persoane                                                                                                                                                              |                                                                                                                                                                     |              |            |              |                    |                          |
| <b>Măsura 3.3</b>                       | Promovarea măsurilor privind combaterea discriminării în accesarea serviciilor de sănătate publică, la nivel comunitar, la nivelul instituțiilor și a altor factori implicați                                                                                                                             |                                                                                                                                                                     |              |            |              |                    |                          |
| <b>Măsura 3.4</b>                       | Acțiuni de informare, demersuri specifice și permanente de înregistrare în baza de date a persoanelor inactive conform prevederilor Legii nr. 76/2002, consiliere, destinate creșterii ocupabilității în rândul populației de etnie romă perioada 2022-2027 cu accent pe segmentele tinere și femeii romi |                                                                                                                                                                     |              |            |              |                    |                          |
| <b>Măsura 3.5</b>                       | Acțiuni de informare și consiliere profesională                                                                                                                                                                                                                                                           |                                                                                                                                                                     |              |            |              |                    |                          |
| <b>Măsura 3.6</b>                       | Programe de mediere și facilitare a angajării, inclusiv prin campanii de promovare a avantajelor angajării tinerilor în rândul angajatorilor destinate încurajării participării părinților romi la procesul educațional din școală și din afara ei                                                        |                                                                                                                                                                     |              |            |              |                    |                          |
| <b>Măsura 3.7</b>                       | Campanii de informare și conștientizare încurajării participării tinerilor romi în sistemul de învățământ profesional și profesional dual, cu precădere în domeniul învățământului profesional și profesional dual din agricultură și ramuri conexe acesteia                                              |                                                                                                                                                                     |              |            |              |                    |                          |



| BUGETUL STRATEGIEI DE DEZVOLTARE LOCALA |                                                                                                                                             |                      |              |            |              |                    |                          |              |
|-----------------------------------------|---------------------------------------------------------------------------------------------------------------------------------------------|----------------------|--------------|------------|--------------|--------------------|--------------------------|--------------|
|                                         | OBIECTIV SPECIFIC / MĂSURĂ                                                                                                                  | TPURI DE INTERVENȚII | DURATA (ANI) | FEDR (EUR) | FSE (EUR)    | ALTE FONDURI (EUR) | COST TOTAL ESTIMAT (EUR) |              |
| <b>Masura 3.8</b>                       | Servicii de formare tineri romi pentru încadrarea în meserii de bază, inclusiv măsuri de acompaniament (masă caldă, transport etc.          |                      |              |            |              |                    |                          |              |
|                                         | <b>Obiectiv specific 4: Promovarea spiritului comunitar, a înțelegerii reciproce și prevenirea și combaterea discriminării până în 2029</b> |                      |              | 0,00       | 0,00         | 25.000,00          | 25.000,00                |              |
| <b>Masura 4.1</b>                       | Ședințe publice periodice pentru consultarea comunității                                                                                    |                      | 4            | 0,00       | 0,00         | 25.000,00          | 25.000,00                |              |
| <b>Masura 4.2</b>                       | Ateliere de lucru pentru a schimba atitudinea socială privind grupurile marginalizate                                                       |                      |              |            |              |                    |                          |              |
| <b>Masura 4.3</b>                       | Crearea unei soluții digitale pentru semnalarea problemelor de către cetățenii din comunitatea marginalizată                                |                      |              |            |              |                    |                          |              |
|                                         | <b>Costuri de funcționare legate de gestionarea implementării SDL și animarea comunității</b>                                               |                      |              | 0,00       | 802.570,00   | 0,00               | 802.570,00               |              |
|                                         | <b>TOTAL SDL<br/>FEDR + FSE +alte fonduri (dacă este cazul)</b>                                                                             |                      |              |            | 1.502.430,00 | 4.597.570,00       | 25.000,00                | 6.125.000,00 |
|                                         | <b>TOTAL FEDR + FSE</b>                                                                                                                     |                      |              |            | 6.100.000,00 |                    |                          |              |

- Totalul intervențiilor FEDR + FSE este de 6.100.000 euro, SDL fiind implementată în Regiunea București-Ilfov .
- Valoarea intervențiilor finanțate din FEDR (acțiunea 1.1 din PIDS) este de 1.502.430,00 euro, reprezentând maxim 24,63% din valoarea maximă eligibilă a SDL;
- Valoarea intervențiilor finanțate din FSE+ (acțiunile 1.3; 1.4; 1.5 și respectiv 1.6) este de 4.597.570,00 euro, reprezentând maxim 75,37% din valoarea maximă eligibilă a SDL;
- Cheltuielile de funcționare GAL sunt estimate la 802.570,00 euro și nu depășesc 15% din alocarea aferentă intervențiilor finanțabile din SDL.
- Intervențiile SDL care nu au fost prevăzute pentru finanțare PIDS, aferente Obiectivului 5 al SDL vor fi finanțate prin Programul Regional București Ilfov, PNRR sau alte surse de finanțare în funcție de specificul viitoarelor programe de finanțare.

**ANEXA 29: Hotărârea GAL de asumare a SDL**

## 9. Lista de anexe ale SDL

- ANEXA 1: Extras din Planului Urbanistic General (PUG) – planul de încadrare/planșa de reglementări urbanistice
- ANEXA 2: Planul cu delimitarea teritoriului vizat de SDL, pe modelul PUG, și fotografiile relevante din zonele/comunitățile marginalizate vizate
- ANEXA 3: Declarație pe propria răspundere privind datele utilizate în cadrul Studiului de referință, cu asumarea faptului că, în situația în care, pe parcursul verificărilor, se vor identifica date incorecte/nereale, SDL va fi declarată neeligibilă
- ANEXA 4: Metodologia de eșantionare folosită în Studiul de referință
- ANEXA 5: Metodologia și instrumentele de cercetare (chestionarul/chestionarele și ghidurile de interviuri/focus grup) folosite în Studiul de referință
- ANEXA 6: Baza de microdate primare rezultată din Studiul de referință, în format .XLSX (Excel)
- ANEXA 7: Decizia GAL privind declararea zonei/lor urbane marginalizate vizată/ vizate din teritoriul SDL (care în prealabil au fost validate)
- ANEXA 8: Minimul de date privind accesul populației din teritoriul GAL la servicii publice și infrastructură socială, în conformitate cu Tabelul 2
- ANEXA 9: O listă a proiectelor desfășurate în ultimii 5 ani în teritoriul SDL, în conformitate cu Tabelul 3
- ANEXA 10: Dovada referitoare la organizarea juridică a GAL în conformitate cu prevederile OG nr. 26/2000 cu privire la asociații și fundații, aprobată prin Legea nr. 246/2005, inclusiv a demarării acestei activități prin depunerea actelor la instituția/ entitatea competentă.<sup>25</sup>
- ANEXA 11: Procesul verbal al ședinței Adunării Generale pentru alegerea Comitetului Director și lista participanților (cu semnături)
- ANEXA 12: Componenta Comitetului Director, în conformitate cu Tabelul 4
- ANEXA 13: Documente suport care să dovedească organizarea funcțională a GAL-ului: (a) - (k)
- ANEXA 14: Procedura GAL de prevenire a riscului de apariție a unui conflict de interese
- ANEXA 15: Lista activităților desfășurate de GAL ce au avut în vedere îmbunătățirea competențelor în domeniile vizate de SDL/DLRC
- ANEXA 16: Fișa postului și curriculum vitae al managerului GAL
- ANEXA 17: Documente suport privind conținutul și participarea la cele cinci ședințe obligatorii ale Comitetului Director GAL

---

<sup>25</sup> În situația nedepunerii Anexei 10, cheltuielile aferente acestei activități, în cazul în care au fost finanțate în cadrul unui proiect pentru sprijin pregătitor, nu vor fi plătite sau, dacă au fost plătite, vor fi recuperate.

*Strategia de Dezvoltare Locală a Comunităților Marginalizate de pe raza Sectorului 4*

- ANEXA 18: Fișa postului și curriculum vitae al facilitatorului comunitar, dacă a fost angajat un specialist, respectiv contractul pentru activitățile de facilitare comunitară, însoțit de acte doveditoare ale experienței relevante, dacă a fost contractată o firmă sau un ONG
- ANEXA 19: Documente suport privind participarea la consultarea publică organizate în zona/ele marginalizate adresate cu privire la cele cinci teme de interes
- ANEXA 20: Dovada invitațiilor trimise de GAL către reprezentanții AMPoIDS/OI PoIDS de a participa, în calitate de observatori, la ședințele C.D. și la întrunirile publice din comunitatea marginalizată
- ANEXA 21: Impactul activităților de animare/mobilizare asupra numărului de membri ai Adunării Generale
- ANEXA 22: Identificarea și justificarea tipurilor de măsuri necesare pentru a rezolva principalele probleme din teritoriu
- ANEXA 23: Prioritizarea măsurilor de intervenție conform partenerilor din GAL
- ANEXA 24: Distribuția măsurilor de intervenție pe zonele din teritoriul SDL, în conformitate cu Tabelul 6
- ANEXA 25: Distribuția măsurilor pe sectoare și tipuri de investiții, în conformitate cu Tabelul 7
- ANEXA 26: Matrice de corespondență privind complementaritatea proiectelor subsumate listei indicative de intervenții pentru care se intenționează solicitarea finanțării din FSE+ și FEDR
- ANEXA 27: Fișele intervențiilor din lista indicativă
- ANEXA 28: Procedura de monitorizare și evaluare, inclusiv indicatorii de rezultat și realizare PIDS
- ANEXA 29: Hotărârea GAL de asumare a SDL